

**Expediente: 173/2017**

AP-106-17  
CAF

El Excmo. Sr. Alcalde, y por delegación, el Director General de Medio Ambiente, Parques y Jardines, con fecha 12 de junio de 2017, se ha servido decretar lo siguiente:

**"ÚNICO.- Autorizar el apeo de un ejemplar de Robinia (Robinia pseudoacacia) con id nº 7837, situado en la Calle Ciudad de Benifayó (AP-106-2017). LESIONES GRAVES:** Presenta a lo largo del tronco grietas como consecuencia de antiguos desgajes de ramas primarias. En una zona puede observarse el duramen ya que el tejido externo se ha perdido y este presenta grietas longitudinales y algunas pequeñas fisuras transversales. **ESTADO GENERAL:** El estado fisiológico es medio, tiene una copa con una densidad de masa foliar uniforme. **OBSERVACIONES:** Por su situación en una mediana de aparcamiento de vehículos junto a una calzada y atendiendo a la clasificación de riesgo estudiada en la ficha de Evaluación Básica de Riesgo de arbolado adjunta, se determina que el riesgo del ejemplar en el caso más desfavorable es alto, por lo que no existiendo otras medidas correctoras posibles se recomienda el apeo del mismo".

Lo que notifico para su conocimiento y oportunos efectos.

En Sevilla, a la fecha indicada en el pie de firma del presente documento.


El Jefe del Servicio Administrativo de Parques y Jardines

P.A.

La Adjunta a la Jefatura del Servicio

**SRA. JEFE DEL SERVICIO DE PARQUES Y JARDINES**

Avda. de Molini, 4. Pabellón Marroquí  
41012 Sevilla  
Teléfono 95 54 73232  
Fax 95 54 73242

<b>Código Seguro De Verificación:</b>	FPbueEa3HG3CqajvQh8HFw==	<b>Estado</b>	<b>Fecha y hora</b>	
<b>Firmado Por</b>	Maria Del Pilar Dominguez-adame Lanuza	Firmado	12/06/2017 14:14:12	
<b>Observaciones</b>		<b>Página</b>	1/1	
<b>Url De Verificación</b>	<a href="https://www.sevilla.org/verifirmav2/code/FPbueEa3HG3CqajvQh8HFw==">https://www.sevilla.org/verifirmav2/code/FPbueEa3HG3CqajvQh8HFw==</a>			

**FICHA DE APEO DE ARBOLADO VIARIO (AP-106-17) PARTE 2ª**

1. **FECHA:** 24 de mayo de 2017
2. **SITUACIÓN:** Calle Ciudad de Benifayó
3. **Distrito:** Este-Alcosa-Torreblanca
4. **ESPECIE:** *Robinia pseudoacacia*
5. **P.C. (c.m):** 116
6. **ALTURA (m):** 7
7. **ALCORQUE (m):** parterre terrizo en mediana
8. **LATITUD DE ACERADO(m):** 12
9. **LESIONES GRAVES:**

Presenta a lo largo del tronco grietas como consecuencia de antiguos desgajes de ramas primarias.

En una zona puede observarse el duramen ya que el tejido externo se ha perdido y este presenta grietas longitudinales y algunas pequeñas fisuras transversales.
10. **ESTADO GENERAL:**

El estado fisiológico es medio, tiene una copa con una densidad de masa foliar uniforme.
11. **OBSERVACIONES:**

Por su situación en una mediana de aparcamiento de vehículos junto a una calzada y atendiendo a la clasificación de riesgo estudiada en la ficha de Evaluación Básica de Riesgo de arbolado adjunta, se determina que el riesgo del ejemplar en el caso más desfavorable es alto, por lo que no existiendo otras medidas correctoras posibles se recomienda el apeo del mismo.

**12. FOTOGRAFÍAS**



### 13.- PLANO DE SITUACIÓN



# Formulario de Evaluación Básica de Riesgo de Arbolado

Cliente: Ayuntamiento de Sevilla. Servicio de Parques y Jardines. Fecha: 24-5-2017 Hora: 10:00  
 Dirección/localización árbol: Calle Ciudad de Benifayó ID. Árbol: 7837 Hoja 1 de 2  
 Especie de árbol: Robinia pseudoacacia Perímetro: 116 Altura (m): 7 Proyección copa diám. (m): 5  
 Asesor: UTE BSA ZONA VERDE Periodo de tiempo: 30 Herramientas utilizadas: Cámara Fotográfica, flexómetro, Arbomap

## Evaluación de Diana

Nº de Diana	Descripción de Diana	Zona de Diana			Tasa de Ocupación 1. Rara 2. Ocasional 3. Frecuente 4. Constante	Es práctico mover la diana	Es práctico restringir la zona?
		Blanco dentro de la proyección de copa	Diana dentro de 1 x altura	Diana dentro de 1,5 x altura			
1	Vehículos en movimiento	X			3	No	No
2	Vehículos aparcados	X			4	No	No
3							
4							
5							

## Factores de la Zona

**Historial de fallos:** Desgaje de ramas con agrietamiento de tronco **Topografía:** Plano  Pte.  % Orientación de la pte: \_\_\_\_\_  
**Cambios en la zona:** Ninguno  Cambio cota del suelo  Limpieza  Cambio de hidrología del suelo  Cortes de raíces  Descripción: \_\_\_\_\_  
**Condiciones suelo:** Volumen limitado  Encharcado  Superficial  Compactado  Pavimento sobre raíces  90 % Descripción Calzada y Acerado  
**Dirección de los vientos dominantes:** SO **Climatología:** Vientos fuertes  Hielo  Nieve  Lluvias fuertes  Descripción \_\_\_\_\_

## Salud del árbol y perfil de la especie

**Vigor:** Bajo  Normal  Alto  **Follaje:** Niguno (por estación)  Ninguno (muerte)  Normal \_\_\_\_\_ % Cloró \_\_\_\_\_ % Necrótico \_\_\_\_\_ %  
**Plagas y enfermedades:** \_\_\_\_\_ **Abiótico:** \_\_\_\_\_  
**Perfil de fallos por especie** Ramas  Tronco  Raíces  Descripción Desgaje de ramas

## Factores de carga

**Exposición al viento:** Protegida  Parcial  Total  Túnel de viento  **Tamaño relativo de copa:** Pequeño  Medio  Grande   
**Densidad copa:** Escasa  Normal  Densa  **Ramas interiores:** Poca  Normal  Densa  **Trepadora/Muérdago/Musgo:** \_\_\_\_\_  
**Cambios recientes o previstos en los factores de carga:** \_\_\_\_\_

## Defectos en árboles y condiciones que afectan a la probabilidad de fallo

### -- Copa y Ramas --

Copa desequilibrada  LCR \_\_\_\_\_ % (Porcentaje copa viva) Grietas  Daños por rayos   
 Ramas/ramillas muertas: \_\_\_\_\_ % sobre total Diámetro máximo \_\_\_\_\_ Codominancia  Corteza incluida   
 Ramas rotas/colgantes: Número \_\_\_\_\_ Diámetro máximo \_\_\_\_\_ Uniones débiles  Cavidades/nidos \_\_\_\_\_ % Perímetro  
 Ramas sobre extendidas:  Fallos previos de ramas  Desgajes Ramas similares presentes   
**Historial de Poda:** Corteza muerta/pérdida  Cáncer/agallas/nudos  Albura dañada/descompuesta   
 Limpieza  Aclareo  Refaldado  Cuerpos fructíferos  Duramen descompuesto   
 Reducción  Desmoche  Cola de León  Crecimiento de respuesta \_\_\_\_\_  
 Cortes a ras  Otros \_\_\_\_\_  
 Principal (es) preocupación (es): Ramas primarias con grietas por antiguos desgajes.

**Cargas adicionales:** Ninguna  Menor  Moderada  Significativa   
**Probabilidad de fallos:** Improbable  Posible  Probable  Inminente

### -- Tronco --

Corteza muerta/perdida  Color /textura anormal de corteza   
 Troncos codominantes  Corteza incluida  Grietas   
 Albura dañada/descompuesta  Cáncer/agalla/nudos  Rezuman savia   
 Daños por rayo  Duramen descompuesto  Cuerpos fructíferos/setas   
 Cavidad/nido 20 % Perímetro Profundidad 5 Conicidad atípica   
 Inclinación \_\_\_\_\_ ° Corregida? \_\_\_\_\_  
 Espesor de la pared residual (t) \_\_\_\_\_ t/R \_\_\_\_\_  
 Crecimiento de respuesta \_\_\_\_\_  
 Principal (es) preocupación (es): Rotura del tronco por agrietamiento longitudinal producido por antiguos desgajes.  
**Cargas adicionales:** Ninguna  Menor  Moderada  Significativa   
**Probabilidad de fallos** Improbable  Posible  Probable  Inminente

### -- Raíces y cuello radicular --

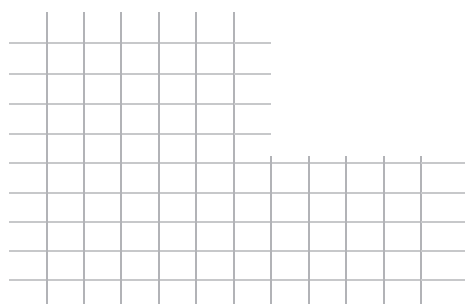
Cuello enterrado/no visible  Profundidad \_\_\_\_\_ Estrangulamiento   
 Muerta  Degradado  Hongos/setas  Exudaciones   
 Cavidades  \_\_\_\_\_ % Perímetro Profundidad de la cavidad \_\_\_\_\_  
 Grietas  Cortes/raíces dañadas  Distancia al tronco \_\_\_\_\_  
 Levantamiento del plato radicular  Debilidad de suelo   
 Crecimiento de respuesta \_\_\_\_\_  
 Principal (es) preocupación (es): \_\_\_\_\_  
**Cargas adicionales:** Ninguna  Menor  Moderado  Significativa   
**Probabilidad de fallos** Improbable  Posible  Probable  Inminente

**Categorización del riesgo**

Número de problema	Parte del árbol	Consideraciones de preocupación	Perímetro de la parte afectada (cm)	Distancia de caída a diana (m)	Número de Diana	Protección de diana	Probabilidad												Categorización del riesgo (Matriz 2)				
							Fallo				Impacto				Fallo e Impacto (Matriz 1)					Consecuencias			
							Improbable	Posible	Probable	Inminente	Muy bajo	Bajo	Medio	Alto	Improbable	Algo probable	Probable	Muy Probable		Insignificante	Menor	Significante	Severo
1	COPA y RAMAS	ROTURA DE RAMAS PRIMARIAS	40	2	1	NO	<input type="radio"/>	<input type="radio"/>	<input type="radio"/>	<input type="radio"/>	<input type="radio"/>	<input type="radio"/>	<input type="radio"/>	<input type="radio"/>	<input type="radio"/>	<input type="radio"/>	<input type="radio"/>	<input type="radio"/>	<input type="radio"/>	<input type="radio"/>	<input checked="" type="radio"/>	MODERADO	
				2	2	NO	<input type="radio"/>	<input type="radio"/>	<input type="radio"/>	<input type="radio"/>	<input type="radio"/>	<input type="radio"/>	<input type="radio"/>	<input type="radio"/>	<input type="radio"/>	<input type="radio"/>	<input type="radio"/>	<input type="radio"/>	<input type="radio"/>	<input type="radio"/>	<input type="radio"/>	<input type="radio"/>	<input type="radio"/>
2	TRONCO	ROTURA EN TRONCO	110	1	1	NO	<input type="radio"/>	<input type="radio"/>	<input type="radio"/>	<input type="radio"/>	<input type="radio"/>	<input type="radio"/>	<input type="radio"/>	<input type="radio"/>	<input type="radio"/>	<input type="radio"/>	<input type="radio"/>	<input type="radio"/>	<input type="radio"/>	<input type="radio"/>	<input checked="" type="radio"/>	MODERADO	
				2	2	NO	<input type="radio"/>	<input type="radio"/>	<input type="radio"/>	<input type="radio"/>	<input type="radio"/>	<input type="radio"/>	<input type="radio"/>	<input type="radio"/>	<input type="radio"/>	<input type="radio"/>	<input type="radio"/>	<input type="radio"/>	<input type="radio"/>	<input type="radio"/>	<input type="radio"/>	<input type="radio"/>	<input type="radio"/>

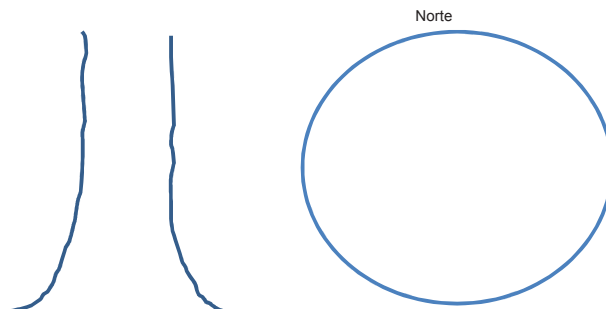
Matriz 1. Matriz de probabilidades

Probabilidad de fallo	Probabilidad del impacto sobre la Diana			
	Muy bajo	Bajo	Medio	Alto
<b>Inminente</b>	Improbable	Algo probable	Probable	Muy probable
<b>Probable</b>	Improbable	Improbable	Algo probable	Probable
<b>Posible</b>	Improbable	Improbable	Improbable	Algo probable
<b>Improbable</b>	Improbable	Improbable	Improbable	Improbable



Matriz 2. Matriz de clasificación de riesgo.

Probabilidad de fallo e impacto	Consecuencias del fallo			
	Insignificante	Menor	Significante	Severo
<b>Muy probable</b>	Bajo	Moderado	Alto	Extremo
<b>Probable</b>	Bajo	Moderado	Alto	Alto
<b>Algo probable</b>	Bajo	Bajo	Moderado	Moderado
<b>Improbable</b>	Bajo	Bajo	Bajo	Bajo



Notas, explicaciones, descripciones: \_\_\_\_\_  
 \_\_\_\_\_  
 \_\_\_\_\_  
 \_\_\_\_\_

**Propuestas y/o consejos** Se recomienda el apeo del árbol por su riesgo alto y probable de caída de ramas primarias o rotura de tronco  
 a causa de las grietas, con caída hacia la calzada o una zona de aparcamiento de vehículos.  
 \_\_\_\_\_  
 \_\_\_\_\_

Riesgo residual \_\_\_\_\_  
 Riesgo residual \_\_\_\_\_  
 Riesgo residual \_\_\_\_\_  
 Riesgo residual \_\_\_\_\_

**Valoración general de riesgo del árbol**    Bajo     Moderado     Alto     Extremo     **Prioridad de trabajo**    1     2     3     4

**Valoración de riesgo residual**    Bajo     Moderado     Alto     Extremo     **Intervalo de inspección recomendada:** \_\_\_\_\_

**Datos:**    Final     Preliminar     **Necesita asesoramiento avanzado:**    X     No     Si     **Tipo y razón:** \_\_\_\_\_

**Limitaciones de la Inspección:**     Ninguna     Visibilidad     Accesos     Trepadoras     Cuello de raíz enterrado    Descripción \_\_\_\_\_