

Expediente: 372/2017

AP-483-17
CAF

El Excmo. Sr. Alcalde, y por delegación, el Director General de Medio Ambiente, Parques y Jardines, con fecha 20 de octubre de 2017, se ha servido decretar lo siguiente:

"ÚNICO.- Autorizar el apeo de un ejemplar de Olmo (*Ulmus pumila*) con id nº 8.039, situado en la Calle Elda (AP-483-2017). **LESIONES GRAVES:** Presenta tres oquedades con pudrición en la zona de la cruz, de antiguos desgajes, y podas muy severas realizadas a este ejemplar. El duramen se encuentra agrietado, puede observarse a simple vista que la cavidad se interna en el tronco debilitando la estructura de este. En estas circunstancias, puede fracturar el tronco por la cruz, haciendo caer la copa entera sobre un acerado, una zona de aparcamiento o la calzada. **ESTADO GENERAL:** El estado fisiológico es bueno, presentando una masa foliar uniforme, el peso de esta hace que la rotura sea más probable en presencia de vientos. **OBSERVACIONES:** Por su situación junto a un acerado, una zona de aparcamiento y la calzada, y atendiendo a la clasificación de riesgo estudiada en la ficha de Evaluación Básica de Riesgo de arbolado adjunta, se determina que el riesgo del ejemplar en el caso más desfavorable es alto, por lo que no existiendo otras medidas correctoras posibles se recomienda el apeo del mismo".

Lo que notifico para su conocimiento y oportunos efectos.

En Sevilla, a la fecha indicada en el pie de firma del presente documento.

El Jefe del Servicio Administrativo de Parques y Jardines

P.A.

La Adjunta a la Jefatura del Servicio

SRA. JEFE DEL SERVICIO DE PARQUES Y JARDINES

Avda. de Molini, 4. Pabellón Marroquí
41012 Sevilla
Teléfono 95 54 73232
Fax 95 54 73242

Código Seguro De Verificación:	TDT3ZQgWskx7VDOYUENvvg==	Estado	Fecha y hora
Firmado Por	Maria Del Pilar Dominguez-adame Lanuza	Firmado	20/10/2017 14:50:26
Observaciones		Página	1/1
Url De Verificación	https://www.sevilla.org/verifirmav2/code/TDT3ZQgWskx7VDOYUENvvg==		



FICHA DE APEO DE ARBOLADO VIARIO (AP-483-17) PARTE 2ª

1. **FECHA:** 4 de octubre de 2017
2. **SITUACIÓN:** Calle Elda
3. **Distrito:** Este-Alcosa-Torreblanca
4. **ESPECIE:** *Ulmus pumila*
5. **P.C. (c.m):**139
6. **ALTURA (m):** 8
7. **ALCORQUE (m):** 1X1
8. **LATITUD DE ACERADO(m):** 1
9. **LESIONES GRAVES:**

Presenta tres oquedades con pudrición en la zona de la cruz, de antiguos desgajes, y podas muy severas realizadas a este ejemplar.

El duramen se encuentra agrietado, puede observarse a simple vista que la cavidad se interna en el tronco debilitando la estructura de este.

En estas circunstancias, puede fracturar el tronco por la cruz, haciendo caer la copa entera sobre un acerado, una zona de aparcamiento o la calzada.


10. ESTADO GENERAL:

El estado fisiológico es bueno, presentando una masa foliar uniforme, el peso de esta hace que la rotura sea más probable en presencia de vientos.

11. OBSERVACIONES:

Por su situación junto a un acerado, una zona de aparcamiento y la calzada, y atendiendo a la clasificación de riesgo estudiada en la ficha de Evaluación Básica de Riesgo de arbolado adjunta, se determina que el riesgo del ejemplar en el caso más desfavorable es alto, por lo que no existiendo otras medidas correctoras posibles se recomienda el apeo del mismo.

12. FOTOGRAFÍAS



13.- PLANO DE SITUACIÓN



Formulario de Evaluación Básica de Riesgo de Arbolado

Cliente: Ayuntamiento de Sevilla. Servicio de Parques y Jardines. Fecha: 3-oct-2017 Hora: 11:00
 Dirección/localización árbol: Calle Elda ID. Árbol: 8039 Hoja 1 de 2
 Especie de árbol: Ulmus pumila Perímetro: 139 Altura (m): 8 Proyección copa diám. (m): 6
 Asesor: UTE BSA ZONA VERDE Periodo de tiempo: 30 Herramientas utilizadas: Cámara Fotográfica, flexómetro, Arbomap

Evaluación de Diana

Nº de Diana	Descripción de Diana	Zona de Diana			Tasa de Ocupación 1. Rara 2. Ocasional 3. Frecuente 4. Constante	Es práctico mover la diana	Es práctico restringir la zona?
		Blanco dentro de la proyección de copa	1 x Diana dentro de altura	Diana dentro de 1,5 x altura			
1	Peatones		X		3	No	No
2	Vehículos Aparcados			X	4	No	No
3	Vehículos en movimiento			X	3	No	No

Factores de la Zona

Historial de fallos: Desgaje de ramas **Topografía:** Plano Pte. % Orientación de la pte:
Cambios en la zona: Ninguno Cambio cota del suelo Limpieza Cambio de hidrología del suelo Cortes de raíces Descripción:
Condiciones suelo: Volumen limitado Encharcado Superficial Compactado Pavimento sobre raíces 90 % Descripción Acerado y Calzada
Dirección de los vientos dominantes: SO **Climatología:** Vientos fuertes Hielo Nieve Lluvias fuertes Descripción

Salud del árbol y perfil de la especie

Vigor: Bajo Normal Alto **Follaje:** Ninguno (por estación) Ninguno (muerte) Normal % Clorótico % Necrótico %
Plagas y enfermedades: Galeruca tratada con insecticida **Abiótico:**
Perfil de fallos por especie: Ramas Tronco Raíces Descripción Desgaje de ramas

Factores de carga

Exposición al viento: Protegida Parcial Total Túnel de viento **Tamaño relativo de copa:** Pequeño Medio Grande
Densidad copa: Escasa Normal Densa **Ramas interiores:** Poca Normal Densa **Trepadora/Muérdago/Musgo:**
Cambios recientes o previstos en los factores de carga:

Defectos en árboles y condiciones que afectan a la probabilidad de fallo

-- Copa y Ramas --	
Copa desequilibrada <input type="checkbox"/> LCR _____ % (Porcentaje copa viva)	Grietas <input type="checkbox"/> Daños por rayos <input type="checkbox"/>
Ramas/ramillas muertas: _____ % sobre total Diámetro máximo _____	Codominancia <input type="checkbox"/> Corteza incluida <input type="checkbox"/>
Ramas rotas/colgantes: Número _____ Diámetro máximo _____	Uniones débiles <input type="checkbox"/> Cavidades/nidos _____ % Perímetro
Ramas sobre extendidas: <input type="checkbox"/>	Fallos previos de ramas <input type="checkbox"/> Ramas similares presentes <input type="checkbox"/>
Historial de Poda:	Corteza muerta/pérdida <input type="checkbox"/> Cáncer/agallas/nudos <input type="checkbox"/> Albura dañada/descompuesta <input type="checkbox"/>
Limpieza <input type="checkbox"/> Aclareo <input type="checkbox"/> Refaldado <input checked="" type="checkbox"/>	Cuerpos fructíferos <input type="checkbox"/> Duramen descompuesto <input type="checkbox"/>
Reducción <input type="checkbox"/> Desmoche <input type="checkbox"/> Cola de León <input type="checkbox"/>	Crecimiento de respuesta _____
Cortes a ras <input checked="" type="checkbox"/> Otros _____	
Principal (es) preocupación (es): _____	
Cargas adicionales: Ninguna <input type="checkbox"/> Menor <input checked="" type="checkbox"/> Moderada <input type="checkbox"/> Significativa <input type="checkbox"/>	
Probabilidad de fallos: Improbable <input type="checkbox"/> Posible <input checked="" type="checkbox"/> Probable <input type="checkbox"/> Inminente <input type="checkbox"/>	


-- Tronco --	-- Raíces y cuello radicular --
Corteza muerta/perdida <input checked="" type="checkbox"/> Color/textura anormal de corteza <input checked="" type="checkbox"/>	Cuello enterrado/no visible <input type="checkbox"/> Profundidad _____ Estrangulamiento <input type="checkbox"/>
Troncos codominantes <input type="checkbox"/> Corteza incluida <input type="checkbox"/> Grietas <input checked="" type="checkbox"/>	Muerta <input type="checkbox"/> Degradado <input type="checkbox"/> Hongos/setas <input type="checkbox"/> Exudaciones <input type="checkbox"/>
Albura dañada/descompuesta <input checked="" type="checkbox"/> Cáncer/agalla/nudos <input type="checkbox"/> Rezuman savia <input type="checkbox"/>	Cavidades <input type="checkbox"/> _____ % Perímetro Profundidad de la cavidad _____
Daños por rayo <input type="checkbox"/> Duramen descompuesto <input checked="" type="checkbox"/> Cuerpos fructíferos/setas <input type="checkbox"/>	Grietas <input type="checkbox"/> Cortes/raíces dañadas <input type="checkbox"/> Distancia al tronco _____
Cavidad/nido 15 % Perímetro Profundidad 10 Conicidad atípica <input type="checkbox"/>	Levantamiento del plato radicular <input type="checkbox"/> Debilidad de suelo <input type="checkbox"/>
Inclinación _____ ° Corregida? _____	Crecimiento de respuesta _____
Espesor de la pared residual (t) 12 t/R 54,00%	Principal (es) preocupación (es): _____
Crecimiento de respuesta _____	
Principal (es) preocupación (es): Rorura del tronco a al altura de la cruz a causa de oquedades con pudrición en la cruz	
Cargas adicionales: Ninguna <input type="checkbox"/> Menor <input type="checkbox"/> Moderado <input checked="" type="checkbox"/> Significativa <input type="checkbox"/>	Cargas adicionales: Ninguna <input type="checkbox"/> Menor <input checked="" type="checkbox"/> Moderado <input type="checkbox"/> Significativa <input type="checkbox"/>
Probabilidad de fallos	Probabilidad de fallos
Improbable <input type="checkbox"/> Posible <input type="checkbox"/> Probable <input checked="" type="checkbox"/> Inminente <input type="checkbox"/>	Improbable <input type="checkbox"/> Posible <input checked="" type="checkbox"/> Probable <input type="checkbox"/> Inminente <input type="checkbox"/>

Categorización del riesgo

Número de problema	Parte del árbol	Consideraciones de preocupación	Perímetro de la parte afectada (cm)	Distancia de caída a diana (m)	Número de Diana	Protección de diana	Probabilidad										Categorización del riesgo (Matr. 2)							
							Fallo			Impacto				Fallo e Impacto (Matr. 1)				Consecuencias						
							Improbable	Posible	Probable	Improbable	Menor	Medio	Alto	Improbable	Algo probable	Muy Probable		Insignificante	Menor	Significante	Severo			
1	TRONCO	ROTURA POR OQUEDADES EN LA CRUZ	100	1	1	NO	<input type="checkbox"/>	<input checked="" type="checkbox"/>	<input type="checkbox"/>	<input type="checkbox"/>	<input type="checkbox"/>	<input type="checkbox"/>	<input type="checkbox"/>	<input type="checkbox"/>	<input type="checkbox"/>	<input type="checkbox"/>	<input type="checkbox"/>	<input type="checkbox"/>	<input type="checkbox"/>	<input type="checkbox"/>	<input checked="" type="checkbox"/>	MODERADO		
			100	3	2	NO	<input type="checkbox"/>	<input checked="" type="checkbox"/>	<input type="checkbox"/>	<input type="checkbox"/>	<input type="checkbox"/>	<input type="checkbox"/>	<input type="checkbox"/>	<input type="checkbox"/>	<input type="checkbox"/>	<input type="checkbox"/>	<input type="checkbox"/>	<input type="checkbox"/>	<input type="checkbox"/>	<input type="checkbox"/>	<input type="checkbox"/>	<input type="checkbox"/>	<input type="checkbox"/>	ALTO
			100	5	3	NO	<input type="checkbox"/>	<input checked="" type="checkbox"/>	<input type="checkbox"/>	<input type="checkbox"/>	<input type="checkbox"/>	<input type="checkbox"/>	<input type="checkbox"/>	<input type="checkbox"/>	<input type="checkbox"/>	<input type="checkbox"/>	<input type="checkbox"/>	<input type="checkbox"/>	<input type="checkbox"/>	<input type="checkbox"/>	<input type="checkbox"/>	<input type="checkbox"/>	<input type="checkbox"/>	<input type="checkbox"/>

Matriz 1. Matriz de probabilidades

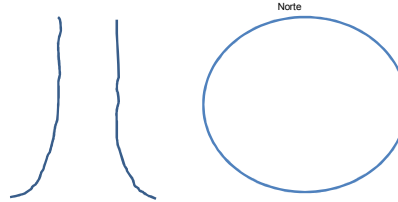
Probabilidad de fallo	Probabilidad del impacto sobre la Diana			
	Muy bajo	Bajo	Medio	Alto
Inminente	Improbable	Algo probable	Probable	Muy probable
Probable	Improbable	Improbable	Algo probable	Probable
Posible	Improbable	Improbable	Improbable	Algo probable
Improbable	Improbable	Improbable	Improbable	Improbable



Matriz 2. Matriz de clasificación de riesgo.

Probabilidad de fallo e impacto	Consecuencias del fallo			
	Insignificante	Menor	Significante	Severo
Muy probable	Bajo	Moderado	Alto	Extremo
Probable	Bajo	Moderado	Alto	Alto
Algo probable	Bajo	Bajo	Moderado	Moderado
Improbable	Bajo	Bajo	Bajo	Bajo

Notas, explicaciones, descripciones:



Propuestas y/o consejos

Se propone el apeo del árbol por su riesgo alto y probable de rotura del tronco a nivel de cruz, como consecuencia

de las oquedades con pudrición situadas en su cruz, y posible caída hacia un acerado, un aparcamiento de vehículos o la calzada.

Riesgo residual _____

Riesgo residual _____

Riesgo residual _____

Riesgo residual _____

Valoración general de riesgo del árbol

Bajo Moderado Alto Extremo Prioridad de trabajo 1 2 3 4

Valoración de riesgo residual

Bajo Moderado Alto Extremo

Intervalo de inspección recomendada:

Datos: Final Preliminar Necesita asesoramiento avanzado: No Sí Tipo y razón: _____

Limitaciones de la Inspección:

Ninguna Visibilidad Accesos Trepadoras Cuello de raíz enterrado Descripción _____