

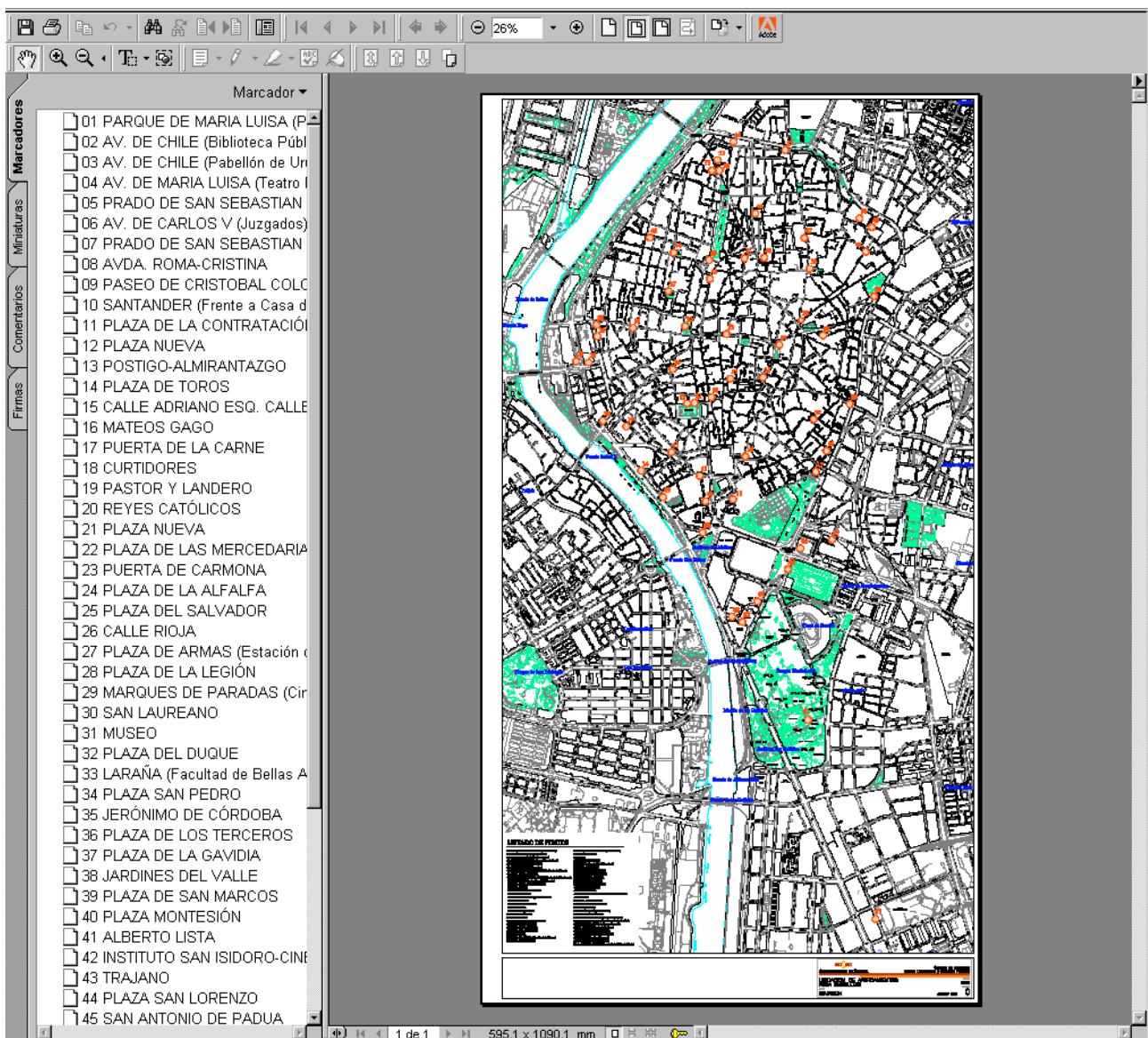
PLANO DE LOCALIZACION DE LOS PUNTOS DE APARCAMIENTOS PARA BICICLETAS

INSTRUCCIONES DE EDICION

El plano que se muestra es un plano general de la ciudad, por lo que la ubicación que se muestra (punto rojo) es una aproximación.

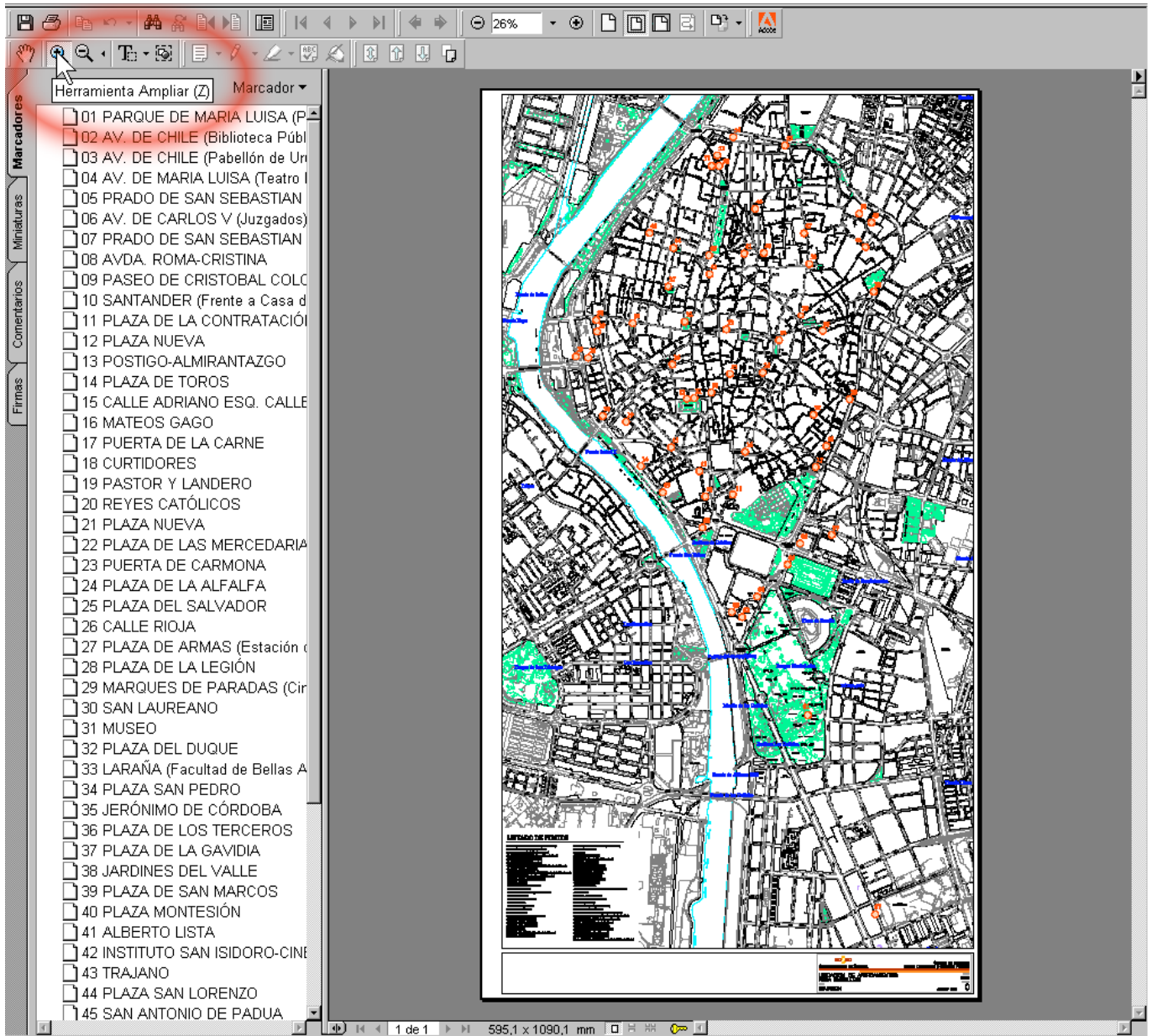
Para obtener una situación exacta del aparcamiento, pulse sobre el punto rojo y aparecera un plano de situación del mismo.

Para ello realice los siguientes pasos:

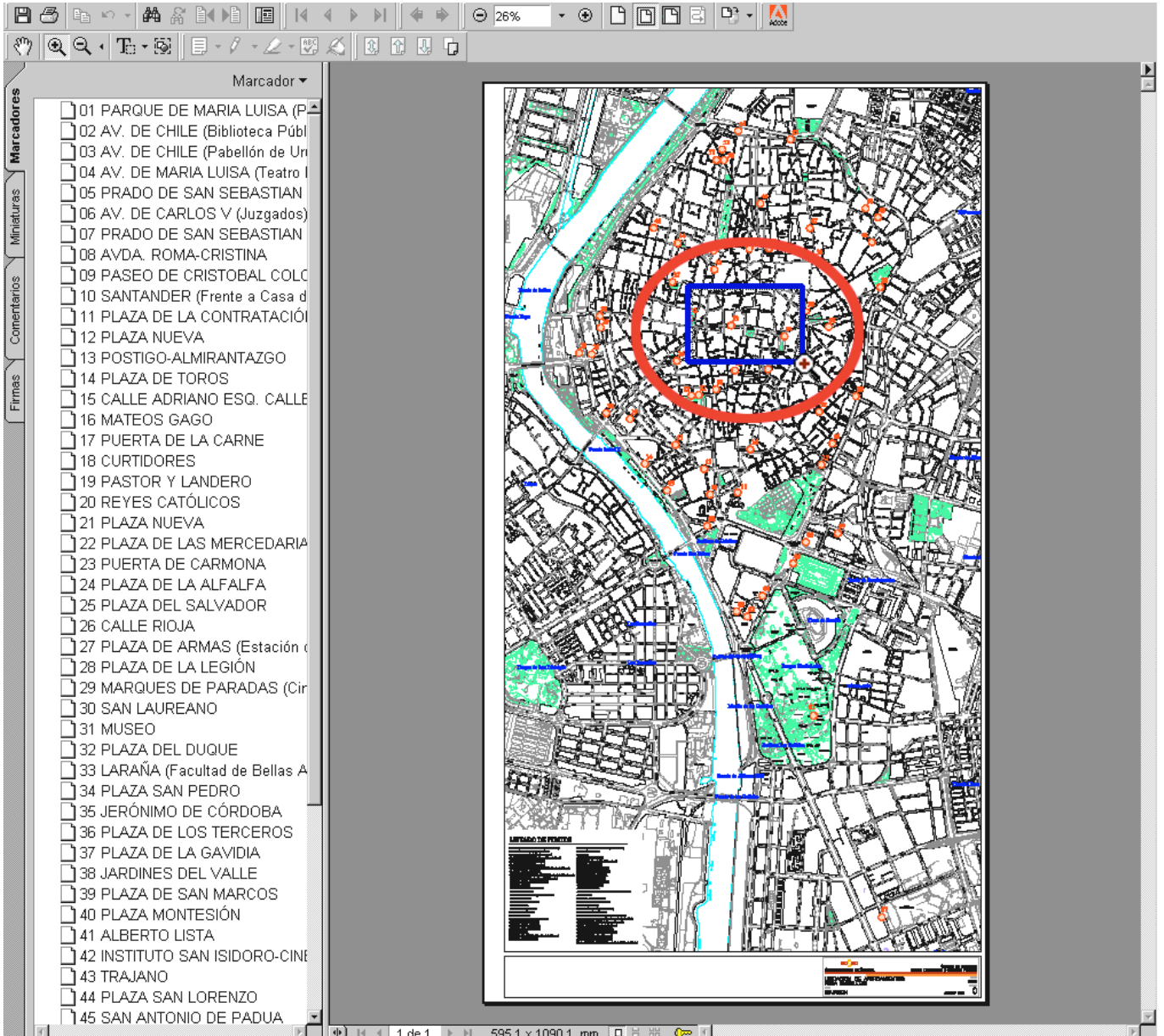


Vista inicial del plano

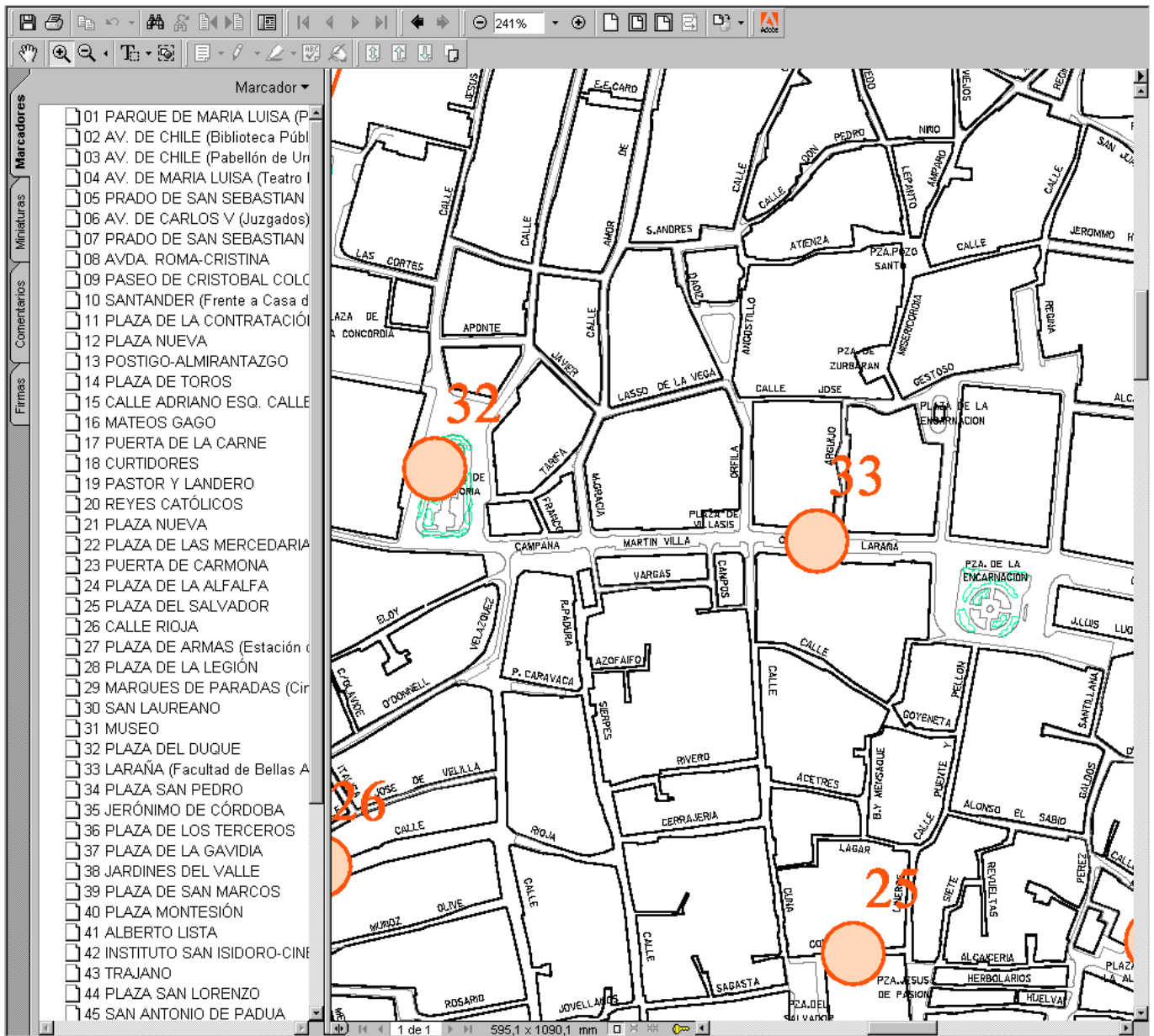
1.- Seleccione el icono "lupa" (Zoom)



2.- Abra una ventana en la zona a visualizar del plano



3.- Aparecera la zona ampliada



4.- Pulse en el punto rojo con el puntero

The image shows a GIS application interface. On the left is a list of 45 numbered locations, each with a checkbox. The list includes:

- 01 PARQUE DE MARIA LUISA (P...
- 02 AV. DE CHILE (Biblioteca Públ...
- 03 AV. DE CHILE (Pabellón de Un...
- 04 AV. DE MARIA LUISA (Teatro l...
- 05 PRADO DE SAN SEBASTIAN
- 06 AV. DE CARLOS V (Juzgados)
- 07 PRADO DE SAN SEBASTIAN
- 08 AVDA. ROMA-CRISTINA
- 09 PASEO DE CRISTOBAL COLC...
- 10 SANTANDER (Frente a Casa d...
- 11 PLAZA DE LA CONTRATACIÓI...
- 12 PLAZA NUEVA
- 13 POSTIGO-ALMIRANTAZGO
- 14 PLAZA DE TOROS
- 15 CALLE ADRIANO ESQ. CALLE...
- 16 MATEOS GAGO
- 17 PUERTA DE LA CARNE
- 18 CURTIDORES
- 19 PASTOR Y LANDERO
- 20 REYES CATÓLICOS
- 21 PLAZA NUEVA
- 22 PLAZA DE LAS MERCEDARIA
- 23 PUERTA DE CARMONA
- 24 PLAZA DE LA ALFALFA
- 25 PLAZA DEL SALVADOR
- 26 CALLE RIOJA
- 27 PLAZA DE ARMAS (Estación c...
- 28 PLAZA DE LA LEGIÓN
- 29 MARQUES DE PARADAS (Cir...
- 30 SAN LAUREANO
- 31 MUSEO
- 32 PLAZA DEL DUQUE
- 33 LARANA (Facultad de Bellas A...
- 34 PLAZA SAN PEDRO
- 35 JERÓNIMO DE CÓDOBA
- 36 PLAZA DE LOS TERCEROS
- 37 PLAZA DE LA GAVIDIA
- 38 JARDINES DEL VALLE
- 39 PLAZA DE SAN MARCOS
- 40 PLAZA MONTESIÓN
- 41 ALBERTO LISTA
- 42 INSTITUTO SAN ISIDORO-CINE
- 43 TRAJANO
- 44 PLAZA SAN LORENZO
- 45 SAN ANTONIO DE PADUA

The map on the right shows a street grid with several red circular markers. A mouse cursor is clicking on marker 33. Other markers are labeled 32, 25, 24, and 56. The map includes street names like 'CALLE RIOJA', 'CALLE ADRIANO', and 'PLAZA DEL SALVADOR'. The bottom status bar shows '1 de 1' and '595,1 x 1090,1 mm'.

5.- De esta forma se visualiza el plano de situación

