





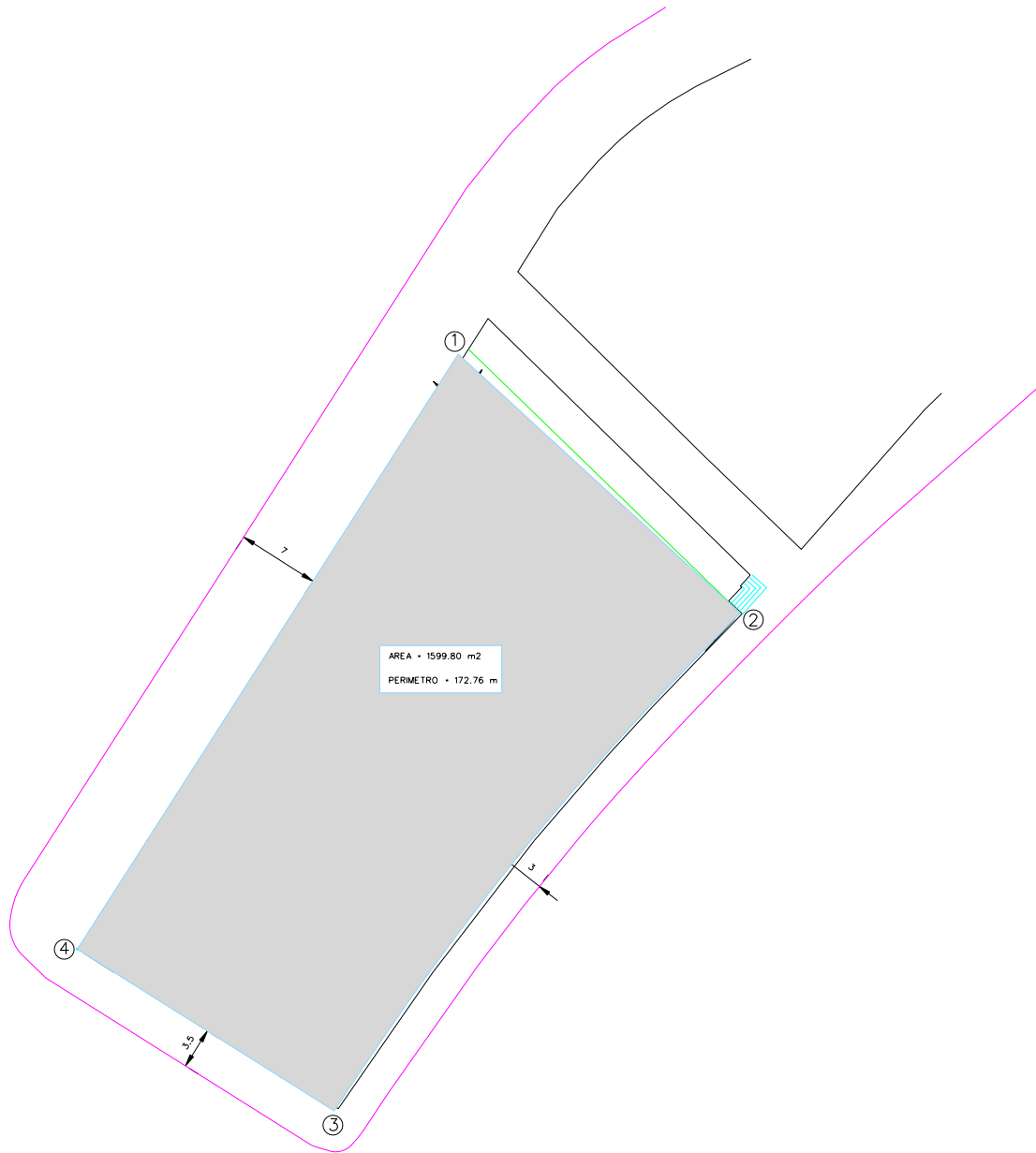
COORDENADAS DE LOS VERTICES DE LA PARCELA

	X	Y
①	235598.676	4145029.638
②	235622.595	4145007.667
③	235588.143	4144965.437
④	235566.368	4144979.150

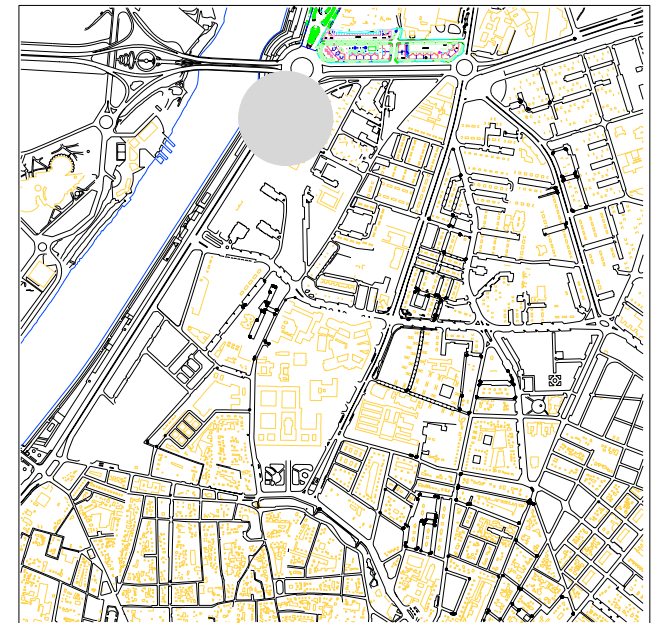
LEYENDA

	BORDILLO
	ACERADO
	VALLA
	PARCELA

ACOTACION EN METROS



PARCELA 1 DEL PROYECTO DE COMPENSACION
SUPERFICIE 1.599.80 M2



NO 8 DO
AYUNTAMIENTO DE SEVILLA
URBANISMO

SERVICIO DE GESTION DEL PATRIMONIO

LEVANTAMIENTO DE SUPERFICIES Y ALINEACIONES
PARCELA UA-NO-1 "PROLONGACION C/TORNEO"

PLANO

ESCALA

LEVANTAMIENTO TOPOGRAFICO

1/300

ING. TEC. TOPOGRAFO	EL TECNICO DE LICENCIAS	TECNICO ESPECIALISTA DELINEANTE	FECHA
			DIC-05
		REFERENCIA EXPTE-53/06 PAT	NOMBRE-DIBUJO.DWG