

Expediente: 389/2017

AP-546-17 a AP-547-17
AP-547-17
CAF

El Excmo. Sr. Alcalde, y por delegación, el Director General de Medio Ambiente, Parques y Jardines, con fecha 26 de octubre de 2017, se ha servido decretar lo siguiente:

"ÚNICO.- Autorizar el apeo de un ejemplar de *Robinia (Robinia pseudoacacia)* con id nº 2.348, situado en la Calle Esturión (AP-547-2017). **LESIONES GRAVES:** Excesiva inclinación. Estructura principal. **ESTADO GENERAL:** Riesgo de caída. **OBSERVACIONES:** Es un ejemplar de *Robinia (Robinia pseudoacacia)* situado en la Calle Esturión, al que se le ha efectuado una valoración visual, una evaluación fitopatológica, y finalmente una valoración de riesgo global considerando el conjunto de parámetros evaluados. La valoración visual consta de la identificación y caracterización dendrometría de este pie, y de un examen de peligros potenciales, que incluye la valoración de los defectos estructurales del árbol, y del entorno inmediato y los puntos objetivo que podrían verse dañados si se produjeran daños. La evaluación fitosanitaria ha consistido en una valoración de la presencia de ramas secas, existencias de signos de degradación (cuerpos fructíferos, cavidades...), vitalidad aparente, etc. De estas valoraciones se ha concluido que el estado biológico de este ejemplar es malo al encontrarse con gran inclinación, que afectan a su estructura principal presentando riesgo de caída hacia una calle con continuo paso de peatones, y ser inviable cualquier otro tipo de medida que no sea su eliminación. Una vez contrastado lo obtenido en el análisis visual y en el análisis fitosanitario, se incluye este árbol en una de las categorías de la "Clasificación del riesgo" conocida FRC (Failure Risk Classification) en el que el árbol que estamos analizando se encontraría en la Categoría D (Árboles con defectos estructurales y/o morfológicos graves o muy graves). Supone un riesgo estático bastante elevado".

Lo que notifico para su conocimiento y oportunos efectos.

En Sevilla, a la fecha indicada en el pie de firma del presente documento.

El Jefe del Servicio Administrativo de Parques y Jardines


P.A.

La Adjunta a la Jefatura del Servicio

SRA. JEFE DEL SERVICIO DE PARQUES Y JARDINES

Avda. de Molini, 4. Pabellón Marroquí
41012 Sevilla
Teléfono 95 54 73232
Fax 95 54 73242

Código Seguro De Verificación:	2ys4Kxm+KyMytg58Ya64MQ==	Estado	Fecha y hora
Firmado Por	Maria Del Pilar Dominguez-adame Lanuza	Firmado	26/10/2017 14:29:09
Observaciones		Página	1/1
Url De Verificación	https://www.sevilla.org/verifirmav2/code/2ys4Kxm+KyMytg58Ya64MQ==		



FICHA DE SOLICITUD APEO DE ARBOLADO VIARIO (AP547-2017) 2ª PARTE

1. FECHA: 17-10-17

2. SITUACIÓN: Calle Esturión Distrito: Norte ID: 2.348

3. ESPECIE: Robinia pseudoacacia.

4. P.C. (c.m): 50 **ALTURA (m):** 6 **ALCORQUE (m):** 1x1

5. LATITUD DE ACERADO: más de 3 m

6. LESIONES GRAVES: Excesiva inclinación. Estructura principal

7. ESTADO GENERAL: Riesgo de caída.

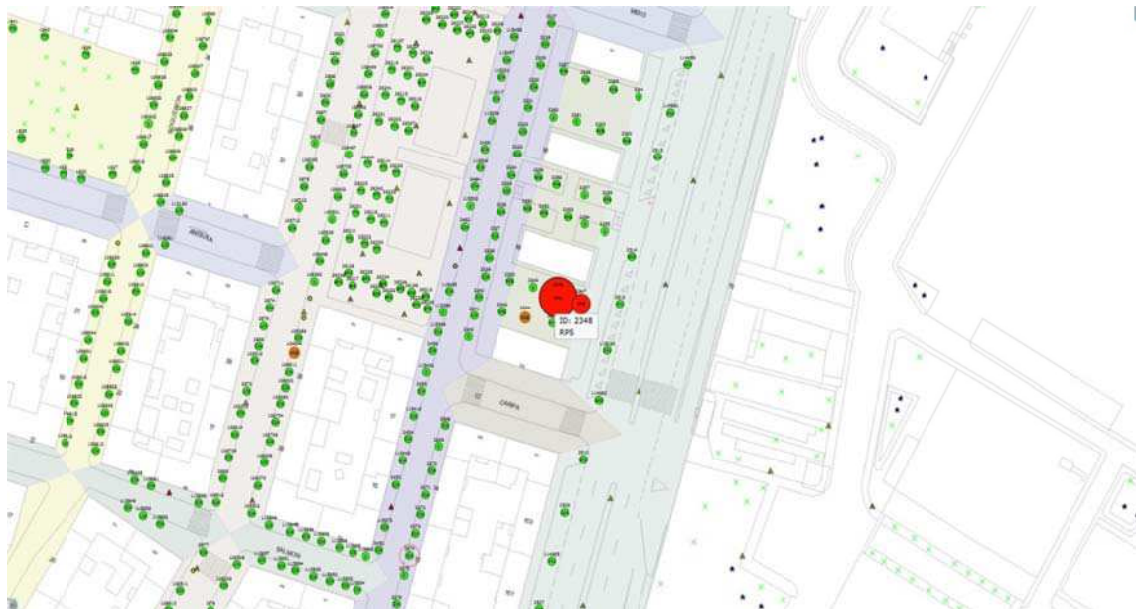
8. OBSERVACIONES: Es un ejemplar de **Robinia** (*Robinia pseudoacacia*) situado en la Calle San Jerónimo, al que se le ha efectuado una valoración visual, una evaluación fitopatológica, y finalmente una valoración de riesgo global considerando el conjunto de parámetros evaluados. La valoración visual consta de la identificación y caracterización dendrométrica de este pie, y de un examen de peligros potenciales, que incluye la valoración de los defectos estructurales del árbol, y del entorno inmediato y los puntos objetivo que podrían verse dañados si se produjeran daños. La evaluación fitosanitaria ha consistido en una valoración de la presencia de rama secas, existencias de signos de degradación (cuerpos fructíferos, cavidades...), vitalidad aparente, etc. De estas valoraciones se ha concluido que el estado biológico de este ejemplar es malo al encontrarse con gran inclinación, que afectan a su estructura principal presentando riesgo de caída hacia calle con continuo paso de peatones, y ser inviable cualquier otro tipo de medida que no sea su eliminación.

Una vez contrastado lo obtenido en el análisis visual y en el análisis fitosanitario, se incluye este árbol en una de las categorías de la "Clasificación del riesgo" conocida FRC (Failure Risk Classification) en el que el árbol que estamos analizando se encontraría en la Categoría D (Árboles con defectos estructurales y/o morfológicos graves o muy graves. Supone un riesgo estático bastante elevado

9. FOTOGRAFÍAS



10. PLANO SITUACIÓN



Formulario de Evaluación Básica de Riesgo de Arbolado

Cliente: Ayuntamiento de Sevilla. Servicio de Parques y Jardines Fecha: 17/10/2017 Hora: 8:30
 Dirección/localización árbol: CALLE ESTURIÓN ID. Árbol: 2.348 Hoja 1 de 2
 Especie de árbol: ROBINIA SPEUDOACACIA Diámetro nominal: 50 Altura: 6 Proyección copa diám.: 4
 Asesor: UTE ACEINSA-IRENA Periodo de tiempo: 30 min Herramientas utilizadas: Cámara Fotográfica, flexómetro, Arbomap

Evaluación de Diana

Nº de Diana	Descripción de Diana	Zona de Diana			Tasa de Ocupación 1.Rara 2.Ocasional 3.Frecuente 4.Constante	Es práctico mover la diana	Es práctico restringir la zona?
		Blanco dentro de la proyección de copa	1 Diana dentro de x altura	Diana dentro de 1.5 x altura			
1	PEATON	X			3	NO	NO
2							
3							
4							

Factores de la Zona

Historial de fallos: _____ **Topografía:** Plano Pte. % Orientación de la pte: _____
Cambios en la zona: Ninguno Cambio de cota del suelo Limpieza Cambio de la hidrología del suelo Cortes de raíces Descripción: _____
Condiciones suelo: Volumen limitado Encharcado Superficial Compactado Pavimento sobre raíces % Descripción _____
Dirección de los vientos dominantes: NE **Climatología:** Vientos fuertes Hielo Nieve Lluvias fuertes Descripción _____

Salud del árbol y perfil de la especie

Vigor: Bajo Normal Alto **Follaje:** Ninguno (por estación) Ninguno (muerte) Normal _____ % Clorótico _____ % Necrótico _____ %
Plagas y enfermedades: _____ **Abiotico:** _____
Perfil de fallos por especie Ramas Tronco Raíces Descripción ELEVADA INCLINACIÓN

Factores de carga

Exposición al viento: Protegida Parcial Total Túnel de viento **Tamaño relativo de copa:** Pequeño Medio Grande
Densidad copa: Escasa Normal Densa **Ramas interiores:** Poca Normal Densa **Trepadora/Muérdago/Musgo:** _____
Cambios recientes o previstos en los factores de carga: _____

Defectos en árboles y condiciones que afectan a la probabilidad de fallo

-- Copa y Ramas --

Copa desequilibrada LCR _____ % (Porcentaje copa viva) Grietas Daños por rayos
 Ramas/ramillas muertas: _____ % sobre total Diámetro máximo _____ Codominancia Corteza incluida
 Ramas rotas/colgantes: Número _____ Diámetro máximo _____ Uniones débiles Cavidades/nidos _____ % Perímetro
 Ramas sobre extendidas: Fallos previos de ramas Ramas similares presentes
Historial de Poda: Cortiza muerta/pérdida Cáncer/agallas/nudos Albura dañada/descompuesta
 Limpieza Aclareo Refaldado Cuerpos fructíferos Duramen descompuesto
 Reducción Desmoche Cola de León Crecimiento de respuesta _____
 Cortes a ras Otros _____
 Principal (es) preocupación (es): CAIDA DEL ARBOL POR COMPLETO

Cargas adicionales: Ninguna Menor Moderada Significativa
Probabilidad de fallos: Improbable Posible Probable Inminente

-- Tronco --

Corteza muerta/perdida Color /textura anormal de corteza
 Troncos codominantes Corteza incluida Grietas
 Albura dañada/descompuesta Cáncer/agalla/nudos Rezuman savia
 Daños por rayo Duramen descompuesto Cuerpos fructíferos/setas
 Cavidad/nido _____ % Perímetro Profundidad _____ Conicidad atípica
 Inclinación 30 ° Corregida? _____
 Espesor de la pared residual (t) _____ t/R _____ %
 Crecimiento de respuesta _____
 Principal (es) preocupación (es): _____
Cargas adicionales: Ninguna Menor Moderado Significativa
Probabilidad de fallos
 Improbable Posible Probable Inminente

-- Raíces y cuello radicular --

Cuello enterrado/no visible Profundidad _____ Estrangulamiento
 Muerta Degradado Hongos/setas Exudaciones
 Cavidades _____ % Perímetro Profundidad de la cavidad _____
 Grietas Cortes/raíces dañadas Distancia al tronco _____
 Levantamiento del plato radicular Debilidad de suelo
 Crecimiento de respuesta _____
 Principal (es) preocupación (es): _____
Cargas adicionales: Ninguna Menor Moderado Significativa
Probabilidad de fallos
 Improbable Posible Probable Inminente

Categorización del riesgo

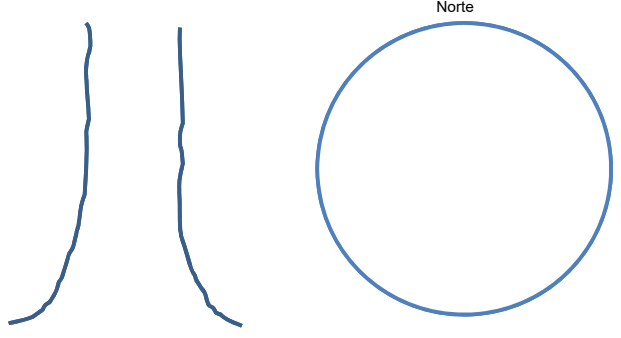
Número de problema	Parte del árbol	Consideraciones de preocupación	Tamaño de la parte	Distancia de caída a diana (m)	Número de Diana	Protección de diana	Probabilidad																Categorización del riesgo (Matriz 2)
							Fallo				Impacto				Fallo e Impacto (Matriz 1)				Consecuencias				
							Improbable	Posible	Probable	Inminente	Muy bajo	Bajo	Medio	Alto	Improbable	Algo probable	Probable	Muy Probable	Insignificante	Menor	Significante	Severo	
1	Copa y ramas	Putrificaciones y oquedades en ramas principales		1	1	NO	<input type="radio"/>	<input type="radio"/>	<input checked="" type="radio"/>	<input type="radio"/>	<input type="radio"/>	<input type="radio"/>	<input type="radio"/>	<input checked="" type="radio"/>	<input type="radio"/>	<input type="radio"/>	<input checked="" type="radio"/>	<input type="radio"/>	<input type="radio"/>	<input type="radio"/>	<input type="radio"/>	<input checked="" type="radio"/>	ALTO
2	Tronco	Elevada inclinación		1	1	NO	<input type="radio"/>	<input type="radio"/>	<input checked="" type="radio"/>	<input type="radio"/>	<input type="radio"/>	<input type="radio"/>	<input type="radio"/>	<input checked="" type="radio"/>	<input type="radio"/>	<input type="radio"/>	<input checked="" type="radio"/>	<input type="radio"/>	<input type="radio"/>	<input type="radio"/>	<input type="radio"/>	<input checked="" type="radio"/>	ALTO
3							<input type="radio"/>	<input type="radio"/>	<input type="radio"/>	<input type="radio"/>	<input type="radio"/>	<input type="radio"/>	<input type="radio"/>	<input type="radio"/>	<input type="radio"/>	<input type="radio"/>	<input type="radio"/>	<input type="radio"/>	<input type="radio"/>	<input type="radio"/>	<input type="radio"/>	<input type="radio"/>	
4							<input type="radio"/>	<input type="radio"/>	<input type="radio"/>	<input type="radio"/>	<input type="radio"/>	<input type="radio"/>	<input type="radio"/>	<input type="radio"/>	<input type="radio"/>	<input type="radio"/>	<input type="radio"/>	<input type="radio"/>	<input type="radio"/>	<input type="radio"/>	<input type="radio"/>	<input type="radio"/>	

Matriz 1. Matriz de probabilidades

Probabilidad de fallo	Probabilidad del impacto sobre la Diana			
	Muy bajo	Bajo	Medio	Alto
Imminente	Improbable	Algo probable	Probable	Muy probable
Probable	Improbable	Improbable	Algo probable	Probable
Posible	Improbable	Improbable	Improbable	Algo probable
Improbable	Improbable	Improbable	Improbable	Improbable

Matriz 2. Matriz de clasificación de riesgo.

Probabilidad de fallo e impacto	Consecuencias del fallo			
	Insignificante	Menor	Significante	Severo
Muy probable	Bajo	Moderado	Alto	Extremo
Probable	Bajo	Moderado	Alto	Alto
Algo probable	Bajo	Bajo	Moderado	Moderado
Improbable	Bajo	Bajo	Bajo	Bajo



Notas, explicaciones, descripciones: SE TRATA DE UN EJEMPLAR DE ROBINIA CON UNA INCLINACIÓN MUY ELEVADA HACIA UNA CALLE CON ALTO TRANSITO DE PEATONES.

Propuestas y/o consejos: APEO POR PELIGRO DE CAIDA

Riesgo residual _____

Riesgo residual _____

Riesgo residual _____

Riesgo residual _____

Valoración general de riesgo del árbol: Bajo Moderado Alto Extremo Prioridad de trabajo: 1 2 3 4

Valoración de riesgo residual: Bajo Moderado Alto Extremo Intervalo de inspección recomendada: _____

Datos: Final Preliminar Necesita asesoramiento avanzado: No Si Tipo y razón: _____

Limitaciones de la Inspección: Ninguna Visibilidad Accesos Trepadoras Cuello de raíz enterrado Descripción: _____