

Expediente: 199/2026

AP-432-2026
MJMM

Visto el informe del Servicio Técnico de Parques y Jardines, sobre la necesidad de eliminación de **un ejemplar de *Citrus aurantium*, con ID nº 10049, situado en el Distrito Nervión, en la Calle Amador de los Ríos (AP-432-2026)**, en virtud de lo acordado por el Excmo. Ayuntamiento Pleno en sesión celebrada el día 15 de diciembre de 2005 y por las facultades conferidas a esta Área por Acuerdo de la Junta de Gobierno de 19 de junio de 2023, **VENGO EN RESOLVER:**

ÚNICO.- Autorizar el apeo de **un ejemplar de *Citrus aurantium*, con ID nº 10049, situado en el Distrito Nervión, en la Calle Amador de los Ríos (AP-432-2026)**.

De acuerdo con el informe del Servicio Técnico:

MOTIVO DEL APEO: Incompatibilidad con las obras del Proyecto de Construcción “Carril bus segregado Santa Justa – Plaza del Duque”. Se solicita autorización para proceder al apeo de un ejemplar de *Citrus aurantium* situado en la calle Amador de los Ríos. Durante la ejecución de las obras se ha constatado la presencia de dicho ejemplar, cuya posición queda afectada por la instalación de marquesina doble para BUS BTR. La ubicación de la marquesina está obligada dada la longitud del BTR de 18m de longitud y necesidad de tramo recto sin curva para permitir el acceso al bus incluso rampa de PMR, hacen que la posición actual del ejemplar resulte incompatible con la solución prevista, generando una interferencia directa e insalvable. El árbol afectado está contemplado en fase de proyecto, no existen soluciones de adaptación del diseño. Asimismo, por la ubicación del ejemplar, su porte y previsión de afección radicular derivada de la ejecución de la obra, se considera inviable su trasplante, al no poder garantizarse unas condiciones adecuadas para su supervivencia. Por todo lo anterior, y no existiendo alternativas viables para su conservación en la posición actual, se SOLICITA autorización para proceder a su apeo.

ESTADO GENERAL: Ejemplar adulto con vitalidad media. Presenta buen estado general.

OBSERVACIONES: Interferencia ineludible de la posición del árbol con la obra, la posición del ejemplar solapa con marquesina de BTR proyectada. La edad relativa, desarrollo y estado fisiológico del ejemplar suponen la inviabilidad del trasplante.

En Sevilla, a la fecha indicada en el pie de firma del presente documento.
LA DIRECTORA GENERAL DE ARBOLADO Y PARQUES Y JARDINES

Calle Nicolás Alpérez s/n (Pabellón de la Telefónica de la Exposición de 1929)
41013 Sevilla
Teléfono 95 54 73232

Código Seguro De Verificación	pBHcIeDioR+0Y88m5dRjmQ==	Estado	Fecha y hora
Firmado Por	Maria Luisa Iglesias de la Cueva	Firmado	12/06/2026 09:53:37
Observaciones		Página	1/1
Url De Verificación	https://www.sevilla.org/verifirmav2/code/pBHcIeDioR+0Y88m5dRjmQ==		





FICHA DE SOLICITUD DE APEO Nº AP 432-26 PARTE 1ª

MOTIVO:

Incompatibilidad con las obras del Proyecto de Construcción “Carril bus segregado Santa Justa – Plaza del Duque”.

Código ID:

10049

UBICACIÓN:

C/ Amador de los Ríos.

Árbol:

Naranja Amargo, Citrus Aursntium.

MOTIVO DEL APEO

AYESA que realiza la Dirección de Obra, solicita autorización para proceder al apeo de un ejemplar arbóreo existente en la calle Amador de los Ríos, contemplado en la documentación del proyecto constructivo.

Durante la ejecución de las obras se ha constatado la presencia de dicho ejemplar, cuya posición queda afectada por la instalación de marquesina doble para BUS BTR.

La ubicación de la marquesina está obligada dada la longitud del BTR de 18m de longitud y necesidad de tramo recto sin curva para permitir el acceso al bus incluso rampa de PMR, hacen que la posición actual del ejemplar resulte incompatible con la solución prevista, generando una interferencia directa e insalvable.

El árbol afectado está contemplado en fase de proyecto, no existen soluciones de adaptación del diseño.

Asimismo, por la ubicación del ejemplar, su porte y la previsión de afección radicular derivada de la ejecución de la obra, se considera inviable su trasplante, al no poder garantizarse unas condiciones adecuadas para su supervivencia.

Por todo lo anterior, y no existiendo alternativas viables para su conservación en la posición actual, se **SOLICITA** autorización para proceder a su apeo.

MEDIDAS COMPENSATORIAS

El apeo del ejemplar será compensado mediante la ejecución de nuevos alcorques en las inmediaciones y la plantación de nuevos ejemplares, conforme a lo previsto en el proyecto y en coordinación con los servicios municipales competentes.



SOLICITUD DE APEO N° AP 432-26 PARTE 2ª

MOTIVO DEL APEO: Incompatibilidad con las obras del Proyecto de Construcción “Carril bus segregado Santa Justa – Plaza del Duque”.

1. **FECHA:** 07 de abril de 2026
2. **SITUACIÓN:** Calle Amador de los Ríos
3. **DISTRITO:** Nervión
4. **ESPECIE:** *Naranja Amarga, Citrus Aurantium* ID: 10049
5. **P.C. (cm):** 35
6. **ALTURA (m):** 4
7. **ALCORQUE (m):** 1x1
8. **LATITUD DE ACERADO (m):** 4,60

9. LESIONES GRAVES:

No se observan

10. ESTADO GENERAL:

Ejemplar adulto con vitalidad media. Presenta buen estado general.

11. OBSERVACIONES:

Interferencia ineludible de la posición del árbol con la obra, la posición del ejemplar solapa con marquesina de BTR proyectada. La edad relativa, desarrollo y estado fisiológico del ejemplar suponen la inviabilidad del trasplante.



12. FOTOGRAFÍAS:





13. PLANO SITUACIÓN:

The screenshot shows the 'Arboles de Sevilla' web application interface. On the left, a 'Ficha de Árbol' (Tree Card) form is displayed with the following fields and values:

- Vial / Zona verde: Amador De Los Rios, Calle
- Id: 10049
- Nombre científico: Citrus aurantium
- Nombre común: Naranja amargo
- Edad relativa: Maduro

On the right, an aerial map shows the location of the tree, marked with a yellow circle. The map includes labels for streets such as Calle Arroyo, Calle Gonzalo Bilbao, Calle Amador de los Rios, Calle del Lope de Vega, and Avenida de José Laguillo. A sidebar on the left of the map shows a list of other tree locations marked with green circles.

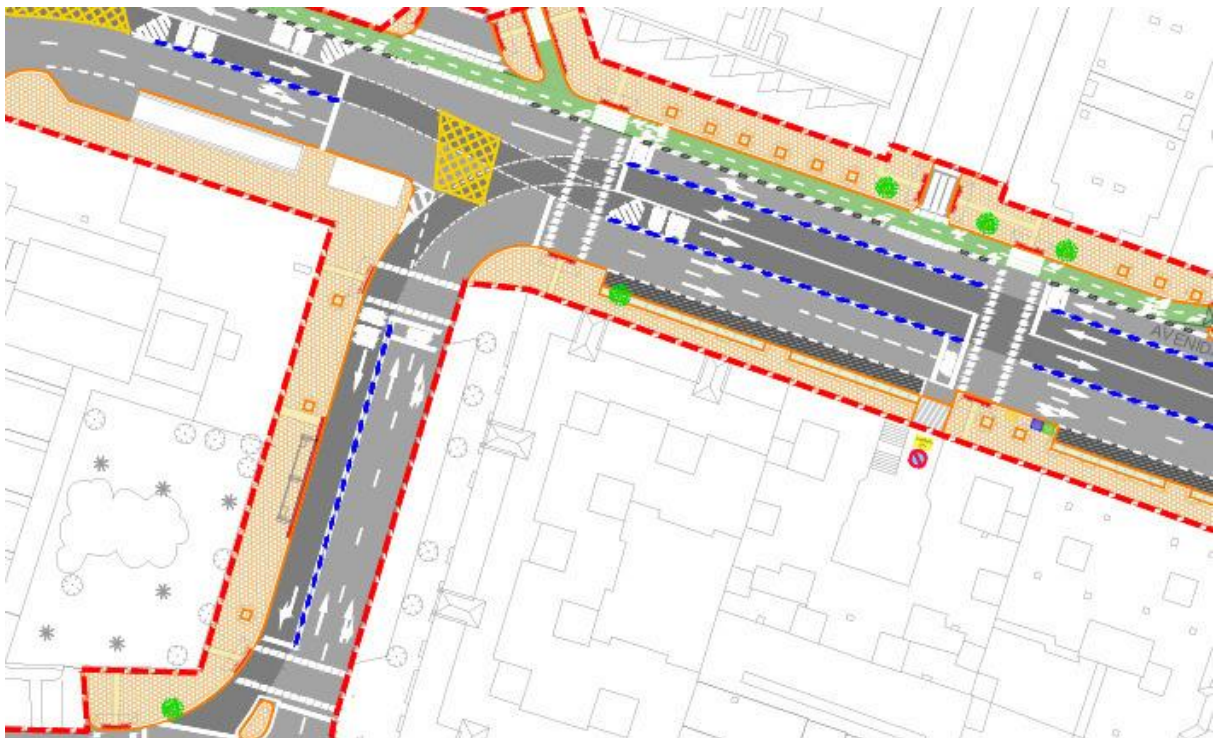
Localización del ejemplar en color amarillo



<p>LEYENDA DE DEMOLICIONES</p> <ul style="list-style-type: none"> DEMOLICIÓN ACERA PARA NUEVA ZONA VERDE DEMOLICIÓN ACERA PARA CALZADA LEVANTADO DE SOLERÍA Y NUEVA PAVIMENTACIÓN DEMOLICIÓN ACERA PARA NUEVO APARCAMIENTO HM LEVANTADO ADOQUÍN EN VADO DEMOLICIÓN CALZADA PARA ZONA VERDE DEMOLICIÓN CALZADA PARA NUEVA ACERA 	<ul style="list-style-type: none"> RETIRADA DE ZONAS VERDES PARA CALZADA RETIRADA DE ZONAS VERDES PARA NUEVA ACERA DEMOLICIÓN CALZADA PARA NUEVO APARCAMIENTO HM FRESADO CALZADA PARA NUEVO CARRIL BICI DEMOLICIÓN CARRIL BICI PARA NUEVA ACERA NUEVA PINTURA EN CARRIL BICI EXISTENTE DEMOLICIÓN CARRIL BICI EN ACERA PARA NUEVO CARRIL BICI EN CALZADA 	<ul style="list-style-type: none"> RECICLO DE HORMIGÓN PARA FORMACIÓN DE NUEVA ACERA DEMOLICIÓN APARCAMIENTO HM PARA CALZADA DEMOLICIÓN APARCAMIENTO HM PARA NUEVO APARCAMIENTO HM DEMOLICIÓN CALZADA M.B.C. PARA PLATAFORMA COMPARTIDA DE ADOQUÍN FORMATO 30x10-15cm DEMOLICIÓN CALZADA ADOQUÍN/MBC PARA NUEVA CALZADA M.B.C. LEVANTADO DE ADOQUÍN GRANITO FORMATO 10x10cm PARA NUEVO ADOQUÍN 30x10-15cm DESMONTAJE PLATAFORMA CAUCHO 	<ul style="list-style-type: none"> REPOSICIÓN CALZADA DE ADOQUÍN GRANITO FORMATO 30x10-15cm REPOSICIÓN CALZADA DE ADOQUÍN GRANITO FORMATO 30x10-15cm EN NUEVA PLATAFORMA COMPARTIDA FRESADO M.B.C. DEMOLICIÓN ENCANTADO DOBLE DE ADOQUÍN DE HORMIGÓN DEMOLICIÓN BORDILLOS Y ENCANTADOS DE HORMIGÓN REPOSICIÓN BORDILLOS GRANITO REPOSICIÓN BORDILLOS MÁRMOL DESMONTAJE BARANDILLA 	<ul style="list-style-type: none"> DESMONTAJE Y TRASLADO DE CONTENEDOR SOTERRADO DESMONTAJE PARADAS TUSSAM DEMOLICIÓN BOLARDOS ÁRBOL AFECTADO POR LA PROPUESTA CARRIL BICI PROYECTADO BORDILLO PROYECTADO
--	---	---	---	---

<p>CONSULTOR: </p>	<p>LOS ING. AUTORES DEL PROYECTO FCO. JAVIER BERNAL BERRANO FRANCISCO BAENA UREÑA</p>	<p>FECHA: ABRIL 2025</p>	<p>TÍTULO: PROYECTO DE CONSTRUCCIÓN DE CARRIL BUS SEGREGADO SANTA JUSTA - PLAZA DEL DUQUE</p>	<p>ESCALA: ORIGINAL EN A-3 1:1.000</p>	<p>DESIGNACIÓN: TRABAJOS PREVIOS Y DEMOLICIONES HOJA Nº 4</p>	<p>PLANO Nº 04 HOJA 4 DE 6</p>
--------------------	---	--------------------------	---	--	---	------------------------------------

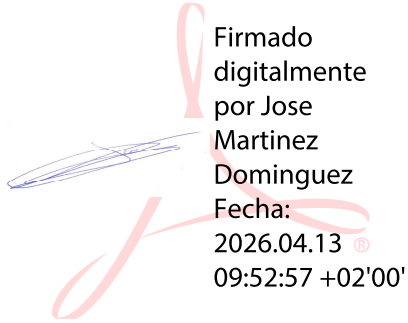
Plano proyecto afección y apeo



Afección de la ubicación de los árboles con Marquesina proyectada y nuevos árboles que se plantan según proyecto



Sevilla, 09 de abril del 2026


Firmado digitalmente por Jose Martinez Dominguez
Fecha: 2026.04.13 09:52:57 +02'00'

*Fdo. José Martínez Domínguez.
Supervisor de obra civil.*

**PIÑA
POZO
RAUL -
28625589L**
Firmado digitalmente por PIÑA POZO RAUL - 28625589L
Fecha: 2026.04.13 10:27:09 +02'00'

*Fdo. Raúl Piña Pozo
Ingeniero técnico agrícola.*



INFORME DE VALORACIÓN DE ESTADO DE ARBOLADO VIARIO Y ESTUDIO DE VIABILIDAD DE TRASPLANTE

MOTIVO DEL INFORME: valoración del estado y estudio de viabilidad de trasplante del arbolado ubicado en el ámbito de la obra del Proyecto de Construcción “Carril bus segregado Santa Justa-Plaza del Duque”.

Se informa que un ejemplar maduro de *Citrus Aurantium* situado en la Calle Amador De Los Rios con ID 10049 resulta incompatible con las obras a ejecutar en dicha calle. Durante la ejecución de los trabajos se ha constatado la presencia de dicho ejemplar, cuya posición queda afectada por la instalación de marquesina doble para BUS BTR.

La ubicación de la marquesina está obligada, dada la longitud del BTR de 18m de longitud y necesidad de tramo recto sin curva para permitir el acceso al bus incluso rampa de PMR., hacen que la posición actual de los ejemplares, resulten incompatibles con la solución prevista, generando una interferencia directa e insalvable. Se trata de un ejemplar adulto, consolidado, de tamaño medio y sin inclinación, cuyo estado, desarrollo y características estructurales, no recomiendan la realización del trasplante. A estas circunstancias, se añade la proximidad de la posición del ejemplar a canalizaciones de alumbrado público y conducción de abastecimiento de agua, factor que imposibilita la realización de un cepellón del tamaño necesario para asegurar el éxito de un posible trasplante.

Una vez realizado el estudio y contemplados todos los condicionantes que deben tenerse en cuenta para realizar los trabajos de trasplante con las garantías de éxito requeridas, debido a los cortes requeridos para la delimitación del volumen de cepellón, y las podas que serán necesarias practicar para mantener un volumen de copa adecuado, tendrán como consecuencia un importante estrés y decaimiento del estado fisiológico del árbol, sin poder garantizarse una mínima viabilidad en el trasplante.

Puesto que las interferencias de la obra con la posición del ejemplar son insalvables según el proyecto constructivo, y teniendo en cuenta la edad relativa, desarrollo y estado fisiológico del ejemplar, se valora inviabilidad del trasplante.

Se aporta ficha de evaluación visual, fotografías y croquis de situación del ejemplar aludido.



DATOS DEL EJEMPLAR CON ID 10049 CIA

Fecha toma de datos: 07 de abril de 2026

Situación: Calle Amador de los Ríos

Especie: *Naranja Amarga, Citrus Aurantium* ID: 10049

Datos dendrométricos: Perímetro (cm): 35 Altura (m): 4

Estado del ejemplar: Ejemplar maduro con vitalidad media, sin inclinación y en buen estado, no se aprecian daños.

Observaciones: Interferencia ineludible de la posición arbolada con la obra, la posición del ejemplar solapa con la ubicación de la marquesina (obligada dada la longitud del BTR de 18m de longitud) y presencia de canalizaciones y conducciones próximas. La edad relativa, porte y estado fisiológico del ejemplar hacen suponer que se considere viable el trasplante.

FOTOGRAFÍAS:





PLANO SITUACIÓN:

Arboles de Sevilla
CONTACTO

Ficha de Árbol

Vial / Zona verde
Amador De Los Rios, Calle
Id: 10049
Nombre científico: Citrus aurantium
Nombre común: Naranja amargo
Edad relativa: Maduro

Localización de los ejemplares en color amarillo

LEYENDA DE DEMOLICIONES

DEMOLICIÓN ACERA PARA NUEVA ZONA VERDE	RETIRADA DE ZONAS VERDES PARA CALZADA	RECRECIDO DE HORMIGÓN PARA FORMACIÓN DE NUEVA ACERA	REPOSICIÓN CALZADA DE ADOQUÍN GRANITO FORMATO 30x10-15cm	DEMONTAJE Y TRASLADO DE CONTENEDOR SOTERRADO
DEMOLICIÓN ACERA PARA CALZADA	RETIRADA DE ZONAS VERDES PARA NUEVA ACERA	DEMOLICIÓN APARCAMIENTO HM PARA CALZADA	REPOSICIÓN CALZADA DE ADOQUÍN GRANITO FORMATO 30x10-15cm EN NUEVA PLATAFORMA COMPARTIDA	DEMONTAJE PARADAS TUSSAM
LEVANTADO DE SOLERÍA Y NUEVA PAVIMENTACIÓN	DEMOLICIÓN CALZADA PARA NUEVO APARCAMIENTO HM	DEMOLICIÓN APARCAMIENTO HM PARA NUEVO APARCAMIENTO HM	FRESADO M.B.C.	DEMOLICIÓN BOLDAROS
DEMOLICIÓN ACERA PARA NUEVO APARCAMIENTO HM	FRESADO CALZADA PARA NUEVO CARRIL BICI	DEMOLICIÓN CALZADA M.B.C. PARA PLATAFORMA COMPARTIDA DE ADOQUÍN FORMATO 30x10-15cm	DEMOLICIÓN ENCANTADO DOBLE DE ADOQUÍN DE HORMIGÓN	ÁRBOL AFECTADO POR LA PROPUESTA
LEVANTADO ADOQUÍN EN VADO	NUEVA PINTURA EN CARRIL BICI EXISTENTE	DEMOLICIÓN CALZADA ADOQUÍN/ M.B.C. PARA NUEVA CALZADA M.B.C.	DEMOLICIÓN BORDILLOS Y ENCANTADOS DE HORMIGÓN	CARRIL BICI PROYECTADO
DEMOLICIÓN CALZADA PARA ZONA VERDE	DEMOLICIÓN CARRIL BICI EN CALZADA	LEVANTADO DE ADOQUÍN GRANITO ADOQUÍN 30x10-15cm	REPOSICIÓN BORDILLOS GRANITO	BORDILLO PROYECTADO
DEMOLICIÓN CALZADA PARA NUEVA ACERA	NUEVA PINTURA EN CARRIL BICI EN CALZADA	DEMONTAJE PLATAFORMA CAUCHO	REPOSICIÓN BORDILLOS MÁRMOL	
			DEMONTAJE BARANDILLA	

CONSULTOR: LOS ING. AUTORES DEL PROYECTO: FCO. JAVIER BERNAL SERRANO, FRANCISCO BAENA UREÑA
FECHA: ABRIL 2025

TÍTULO: PROYECTO DE CONSTRUCCIÓN DE CARRIL BUS SEGREGADO SANTA JUSTA - PLAZA DEL DUQUE

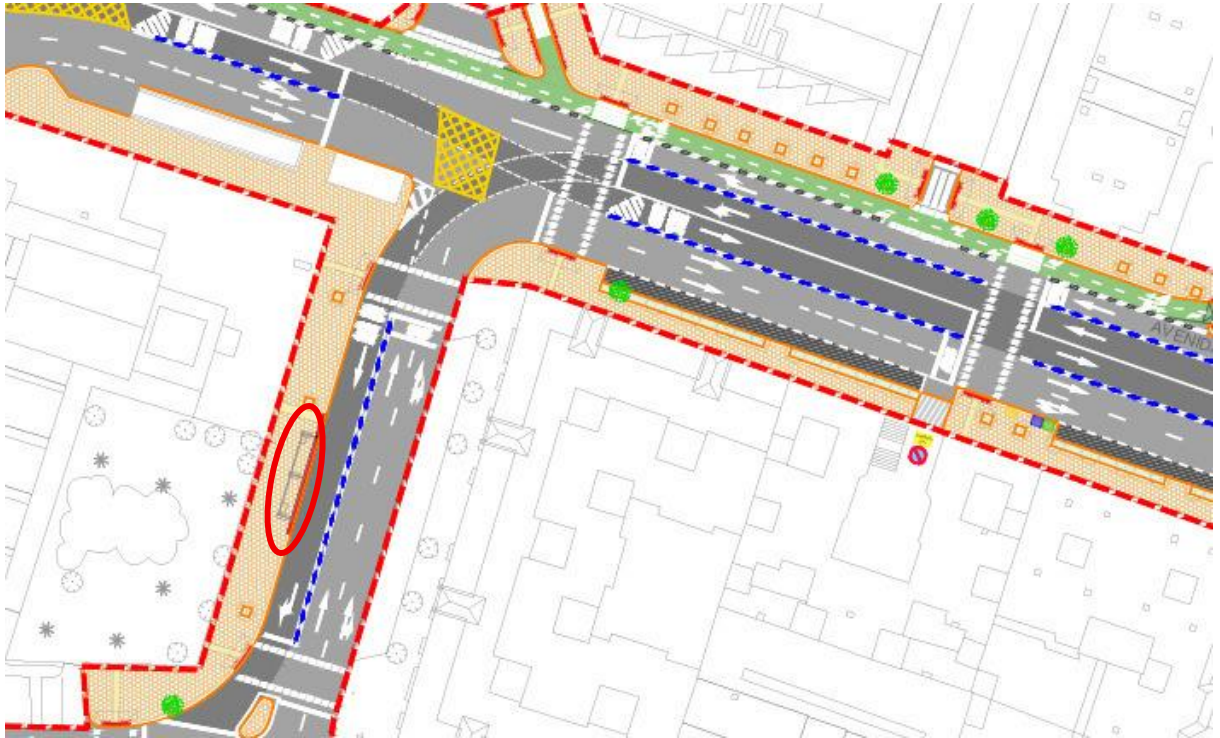
ESCALA: ORIGINAL EN A-3
1:1.000

DESIGNACIÓN: TRABAJOS PREVIOS Y DEMOLICIONES HOJA Nº 4

PLANO Nº: 04
HOJA 4 DE 6

FICHERO DIGITAL: 04_Trabajos previos y demoliciones.dwg

Plano proyecto afección y apeo



Afección de la ubicación de los árboles con Marquesina proyectada y nuevos árboles que se plantan según proyecto

Sevilla, 10 de abril del 2026

PIÑA
POZO
RAUL -
28625589L

Firmado digitalmente por
PIÑA POZO
RAUL -
28625589L
Fecha:
2026.04.13
10:28:07 +02'00'

*Fdo. Raúl Piña Pozo
Ingeniero técnico agrícola.*