

**Expediente: 172/2026**

AP-386-26 al AP-389-26  
AP-386-2026  
AGF

Visto el informe del Servicio Técnico de Parques y Jardines, sobre la necesidad de eliminación de **un ejemplar de *Ulmus Pumila* con ID nº 24, situado en el Distrito Triana, en la Calle Alvar Núñez (AP-386-2026)**, en virtud de lo acordado por el Excmo. Ayuntamiento Pleno en sesión celebrada el día 15 de diciembre de 2005 y por las facultades conferidas a esta Área por Acuerdo de la Junta de Gobierno de 19 de junio de 2023, **VENGO EN RESOLVER:**

**ÚNICO.-** Autorizar el apeo de **un ejemplar de *Ulmus Pumila* con ID nº 24, situado en el Distrito Triana, en la Calle Alvar Núñez (AP-386-2026).**

De acuerdo con el informe del Servicio Técnico:

**MOTIVO DEL APEO: RIESGO.** Se solicita autorización para proceder al apeo de un ejemplar de *Ulmus Pumila* con ID 24, situado en el Distrito Triana, en Alvar Núñez. Tras la visita realizada por el equipo de inspección de riesgo, se constata que el ejemplar presenta una serie de defectos estructurales que comprometen su estabilidad y sus expectativas de futuro. Ejemplar desvitalizado, excesivamente terciado y refaldado. Levantamiento del plato radicular con cavidades profundas en zona basal y altura media de tronco, sin madera de reacción. Se realiza, además, prueba de resistografía con resultado desfavorable. Todo ello nos indica que la estabilidad estructural del ejemplar se encuentra seriamente comprometida, asumiendo un riesgo no tolerable.

**ESTADO GENERAL:** Ejemplar desestructurado con zonas de anclaje probablemente debilitadas. Se realiza resistografía a nivel basal y se confirma la pérdida de material estructural y existencia de cavidad axial, lo que supone un elevado riesgo de vuelco a nivel radicular.

**OBSERVACIONES:** Por todo lo anteriormente descrito, se solicita el apeo del ejemplar con carácter prioritario y la futura sustitución del mismo.

En Sevilla, a la fecha indicada en el pie de firma del presente documento.  
**LA DIRECTORA GENERAL DE ARBOLADO Y PARQUES Y JARDINES**

Calle Nicolás Alpérez s/n (Pabellón de la Telefónica de la Exposición de 1929)  
41013 Sevilla  
Teléfono 95 54 73232

Código Seguro De Verificación	shfHc3Co2zHg6Td8AYz+Wg==	Estado	Fecha y hora
Firmado Por	Maria Luisa Iglesias de la Cueva	Firmado	22/05/2026 09:45:11
Observaciones		Página	1/1
Url De Verificación	<a href="https://www.sevilla.org/verifirmav2/code/shfHc3Co2zHg6Td8AYz+Wg==">https://www.sevilla.org/verifirmav2/code/shfHc3Co2zHg6Td8AYz+Wg==</a>		



**SOLICITUD DE APEO DE ARBOLADO VIARIO (AP-386-2026) PARTE 1ª**  
**MOTIVO: RIESGO**

Código: AP 386  
Ubicación: Alvar Núñez, Calle  
Excmo. Sr.:

Por la presente se solicita autorización para proceder al apeo de un ejemplar de *Ulmus pumila* con ID 24, situado en el distrito Triana, en Alvar Núñez.

Tras la visita realizada por el equipo de inspección de riesgo, se constata que el ejemplar presenta una serie de defectos estructurales que comprometen su estabilidad y sus expectativas de futuro. Ejemplar desvitalizado, excesivamente terciado y refaldado. Levantamiento del plato radicular con cavidades profundas en zona basal y altura media de tronco, sin madera de reacción. Se realiza, además, prueba de resistografía con resultado desfavorable. Todo ello nos indica que la estabilidad estructural del ejemplar se encuentra seriamente comprometida, asumiendo un riesgo no tolerable.

Se informa, por tanto, en cumplimiento del acuerdo del pleno de fecha 15 de diciembre de 2005. Se aportan ficha de evaluación visual, fotografías y plano de situación.

Sevilla a 06 de 05 de 2026  
La Ingeniera Técnica Agrícola

**SOLICITUD DE APEO DE ARBOLADO VIARIO (AP-386-2026) PARTE 2ª**  
**MOTIVO: RIESGO**

1. **FECHA:** 06/05/2026

2. **SITUACIÓN:** Alvar Núñez

3. **DISTRITO:** Triana

4. **ESPECIE** Ulmus pumila

5. **ID:** 24

6. **P.C. (cm.):** 119

7. **ALTURA (m):** 11

8. **ALCORQUE (m):** Individual

9. **LATITUD DE ACERADO(m):**

10. **LESIONES GRAVES:**

- Cavidades en cuello y tronco. Sin madera de compartimentación.
- Ejemplar terciado, refaldado y desvitalizado; uniones debilitadas.
- Degradación interna, con afección hacia sistema radicular.



11. **ESTADO GENERAL:**

Ejemplar desestructurado con zonas de anclaje probablemente debilitadas. Se realiza resistografía a nivel basal y se confirma la pérdida de material estructural y existencia de cavidad axial, lo que supone un elevado riesgo de vuelco a nivel radicular.

12. **OBSERVACIONES:**

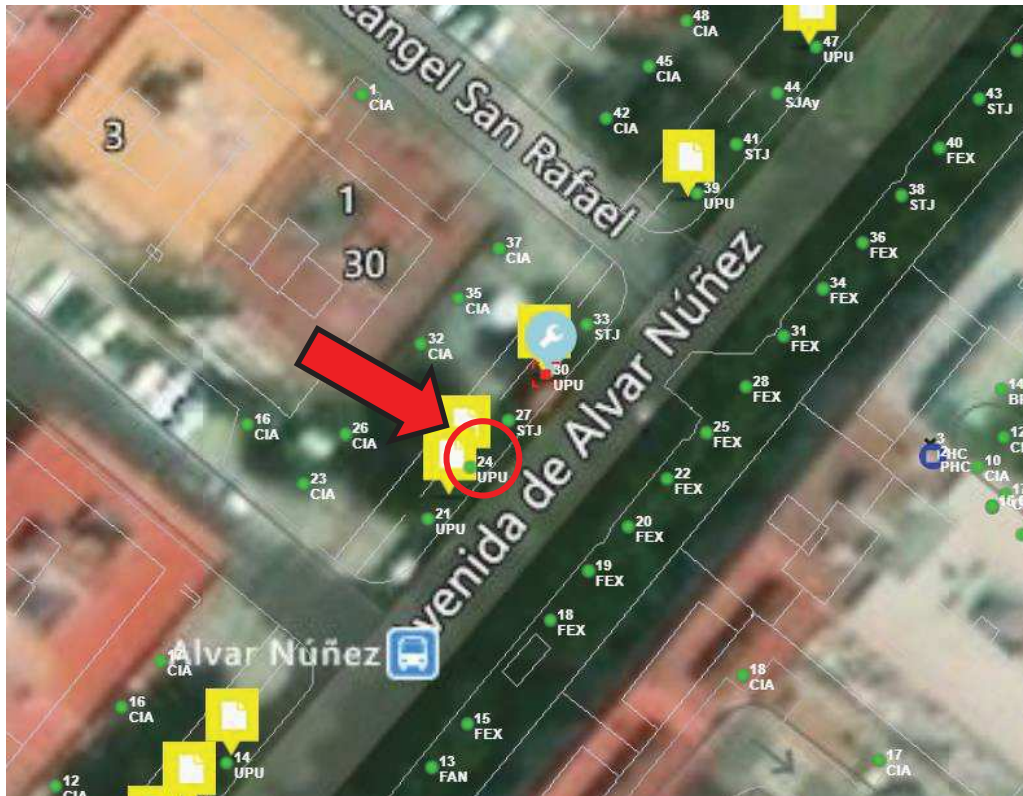
Por todo lo anteriormente descrito, se solicita el apeo del ejemplar con carácter prioritario y la futura sustitución del mismo.

13. FOTOGRAFIAS:





14. PLANO DE SITUACIÓN:



## ISA Formulario de Evaluación Básica de Riesgo de Arbolado F2

Cliente: Ayuntamiento de Sevilla Fecha: 06/05/2026 ID Árbol: 24  
 Dirección/localización árbol: Alvar Núñez Zona: Distrito Triana Hoja 1 de 2  
 Especie de árbol: Ulmus pumila Perímetro: 119 cm Altura: 11 m Proyección copa diám.: 4 m  
 Asesor: Aida Becerra Marco temporal: Temporada estival Herramientas: Cinta métrica, martillo goma, resistógrafo

Evaluación de Diana								
Nº de Diana	Descripción de diana	Protección diana	Zona de diana			Tasa de Ocupación 1.Rara 2.Ocasional 3.Frecuente 4.Constante	Es práctico mover la diana?	Es práctico restringir la zona?
			Diana dentro de la proyección de copa	Diana dentro de 1 x altura	Diana dentro de 1,5 x altura			
1	Personas (tránsito de peatones)	NO	<input checked="" type="checkbox"/>	<input checked="" type="checkbox"/>	<input checked="" type="checkbox"/>	4	NO	NO
2	Personas (uso del espacio de veladores)	NO	<input checked="" type="checkbox"/>	<input checked="" type="checkbox"/>	<input checked="" type="checkbox"/>	3	NO	NO
3								
4								

### Factores de la Zona

**Historial de fallos:** Fallo de reiterados coincidentes con antiguos puntos de desmoche **Topografía:** Plano  Pte.  % Orientación pte: \_\_\_\_\_  
**Cambios en la zona:** Ninguno  Cambio de cota  Hidrología  Tala de árboles pantalla  Cortes de raíces  Descripción: \_\_\_\_\_ No constan  
**Condiciones suelo:** Volumen limitado  Encharcado  Superficial  Compactado  Pavimento sobre raíces  % Descripción: \_\_\_\_\_ Alcorque individual  
**Dirección vientos dominantes:** NO **Climatología:** Vientos fuertes  Tª extremas  Lluvias fuertes  Descripción: \_\_\_\_\_ Expuesto a vientos y radiación solar

### Salud del árbol y perfil de la especie

**Vigor:** Bajo  Normal  Alto  **Follaje:** Ninguno (por estación)  Ninguno (muerte)  Normal 90 % Clorótico 10 % Necrótico \_\_\_\_\_ %  
**Plagas y enfermedades:** Probable actividad fúngica \_\_\_\_\_ **Abiótico:** \_\_\_\_\_  
**Perfil de fallos por especie** Ramas  Tronco  Raíces  Descripción: \_\_\_\_\_ Fractura de ramas y reiterados con crecimientos horizontalizados y cargas excesivas.

### Factores de carga

**Exposición al viento:** Protegida  Parcial  Total  Túnel de viento  **Tamaño relativo de copa:** Pequeño  Medio  Grande   
**Densidad copa:** Escasa  Normal  Densa  **Ramas interiores:** Poca  Normal  Densa  **Trepadora/Muérdago/Musgo:**  \_\_\_\_\_  
**Cambios recientes o previstos en los factores de carga:** \_\_\_\_\_ No hay constancia

### Defectos en árboles y condiciones que afectan a la probabilidad de fallo

-- Copa y Ramas --			
Copa desequilibrada <input checked="" type="checkbox"/>	LCR _____ % (Porcentaje copa viva)	Grietas <input type="checkbox"/>	Daños por rayos <input type="checkbox"/>
Ramas/ramillas muertas: <input type="checkbox"/>	% sobre total _____ Diámetro máximo _____	Codominancia <input type="checkbox"/>	Corteza incluida <input type="checkbox"/>
Ramas rotas/colgantes: <input type="checkbox"/>	Número _____ Diámetro máximo _____	Uniones débiles <input checked="" type="checkbox"/>	Brotos epicórmicos _____ Cavidades _____ % perímetro
Ramas con gran palanca: <input type="checkbox"/>		Fallos previos de ramas <input type="checkbox"/>	Ramas similares presentes <input type="checkbox"/>
<b>Historial de Poda:</b>		Daños en la corteza <input type="checkbox"/>	Chancro/agallas <input type="checkbox"/> Albura dañada/descompuesta <input type="checkbox"/>
Limpieza <input type="checkbox"/>	Aclareo <input type="checkbox"/> Refaldado <input checked="" type="checkbox"/>	Cuerpos fructíferos <input type="checkbox"/>	Duramen descompuesto <input type="checkbox"/>
Reducción <input checked="" type="checkbox"/>	Desmoche <input checked="" type="checkbox"/> Cola de León <input type="checkbox"/>	Crecimiento de respuesta: _____	
Mala praxis cortes <input checked="" type="checkbox"/>	Otros: _____		
<b>Condiciones de preocupación</b> _____ Tamaño parte def. _____ cm Distancia de caída _____ m		Crecimientos epicórmicos en zonas de anclaje probablemente debilitadas Tamaño parte def. _____ cm Distancia de caída _____ m	
<b>Carga sobre defecto:</b> No aplica <input type="checkbox"/> Menor <input checked="" type="checkbox"/> Moderada <input type="checkbox"/> Significativa <input type="checkbox"/>		<b>Carga sobre defecto:</b> No aplica <input type="checkbox"/> Menor <input checked="" type="checkbox"/> Moderada <input type="checkbox"/> Significativa <input type="checkbox"/>	
<b>Probabilidad fallo:</b> Improbable <input type="checkbox"/> Posible <input checked="" type="checkbox"/> Probable <input type="checkbox"/> Inminente <input type="checkbox"/>		<b>Probabilidad fallo:</b> Improbable <input type="checkbox"/> Posible <input checked="" type="checkbox"/> Probable <input type="checkbox"/> Inminente <input type="checkbox"/>	

-- Tronco --	
Corteza muerta/perdida <input type="checkbox"/>	Color /textura anormal de corteza <input type="checkbox"/>
Troncos codominantes <input type="checkbox"/>	Corteza incluida <input type="checkbox"/> Grietas <input checked="" type="checkbox"/>
Albura dañada o con pudrición <input checked="" type="checkbox"/>	Chancro/agallas <input type="checkbox"/> Exudaciones <input checked="" type="checkbox"/>
Daños por rayo <input type="checkbox"/>	Pudrición en duramen <input type="checkbox"/> Cuerpos fructíferos <input type="checkbox"/>
Cavidades <input checked="" type="checkbox"/> <u>10</u> % perímetro Profundidad <u>30</u> cm Estrechamiento _____	
Inclinación _____ ° Corregida? _____	
Crecimiento de respuesta: _____	
<b>Condiciones de preocupación:</b> Cavidad longitudinal en altura media sin respuesta eficiente, con pudrición asociada.	
Tamaño parte def. <u>119</u> cm Distancia de caída <u>7</u> m	
<b>Cargas en el defecto:</b> No aplica <input type="checkbox"/> Menor <input type="checkbox"/> Moderado <input checked="" type="checkbox"/> Significativa <input type="checkbox"/>	
<b>Probabilidad de fallo:</b> Improbable <input type="checkbox"/> Posible <input type="checkbox"/> Probable <input checked="" type="checkbox"/> Inminente <input type="checkbox"/>	

-- Raíces y cuello radicular --	
Cuello enterrado/no visible <input type="checkbox"/>	Profundidad _____ Estrangulamiento <input type="checkbox"/>
Muerta <input type="checkbox"/>	Pudrición <input checked="" type="checkbox"/> Hongos/setas <input type="checkbox"/> Exudaciones <input type="checkbox"/>
Cavidades <input checked="" type="checkbox"/> _____ % Perímetro Profundidad de la cavidad <u>35</u>	
Grietas <input checked="" type="checkbox"/> Cortes/raíces dañadas _____ Distancia al tronco _____ cm	
Levantamiento del plato radicular <input type="checkbox"/>	Debilidad de suelo <input type="checkbox"/>
Crecimiento de respuesta: _____	
<b>Condiciones de preocupación:</b> Cavidades profundas hacia sistema radicular. Estabilidad estructural probablemente afectada.	
Tamaño parte def. <u>119</u> cm Distancia de caída <u>11</u> m	
<b>Cargas en el defecto:</b> No aplica <input type="checkbox"/> Menor <input type="checkbox"/> Moderado <input checked="" type="checkbox"/> Significativa <input type="checkbox"/>	
<b>Probabilidad de fallo:</b> Improbable <input type="checkbox"/> Posible <input type="checkbox"/> Probable <input checked="" type="checkbox"/> Inminente <input type="checkbox"/>	

